

Váš dopis zn.	Č. j. IPR	Vyřizuje/kancelář/linka	Datum
	12809/2017	Ing.arch.Křižan SPM/KPÚ JUDr. Nováková/SPE/PRAV	23 -10- 2017

Věc: Žádost o informaci podle zákona o svobodném přístupu k informacím




Institut plánování a rozvoje hlavního města Prahy, příspěvková organizace, obdržel dne 6. 10. 2017 Vaši žádost o poskytnutí o informace v souladu s ustanovením zákona č. 106/1999 Sb., o svobodném přístupu k informacím, ve znění pozdějších předpisů, konkrétně žádáte informace, zda pozemky parc. č. 2168/15, 2168/21, 2168/22, 2168/24 a 2168/32 v k.ú. Žižkov zasahují podle Územního plánu hlavního města Prahy do tzv. systému celoměstské zeleně.

K Vaší žádosti sděluji, že podle Územního plánu sídelního útvaru hlavního města Prahy, výkresu č. 4 – Plán využití ploch, výkresu č. 19 – Územní systém ekologické stability a výkresu č. 31 – Podrobné členění ploch zeleně, jsou celoměstským systémem zeleně dotčeny následující pozemky v k.ú. Žižkov:

- parc. č. 2168/21, 2168/22, 2168/24 – v celém rozsahu
- parc. č. 2168/15 – převážná část (dotčen není pouze jižní cíp pozemku, viz grafická příloha)
- parc. č. 2168/32 – částečně (dotčena je cca severní polovina, viz grafická příloha).

Celoměstský systém zeleně na výše uvedených pozemcích nebyl upravován žádnou změnou ani úpravou Územního plánu sídelního útvaru hlavního města Prahy. Jeho vymezení je platné od 1. 1. 2000, kdy nabyl účinnosti Územní plán sídelního útvaru hlavního města Prahy.

S pozdravem






Mgr. Martin Červený
zástupce ředitele

Přílohy:

Grafická příloha

Rozdělovník:

- 1/ Adresát + příloha 
- 2/ IPR SPE/PRAV 
- 3/ IPR SPM/KPÚ
- 4/ IPR SPE + kopie spisu
- 5/ IPR spisovna + spis



HRANICE
SOUKROMÉHO
VĚSTĚNÍ
SYSTÉMU