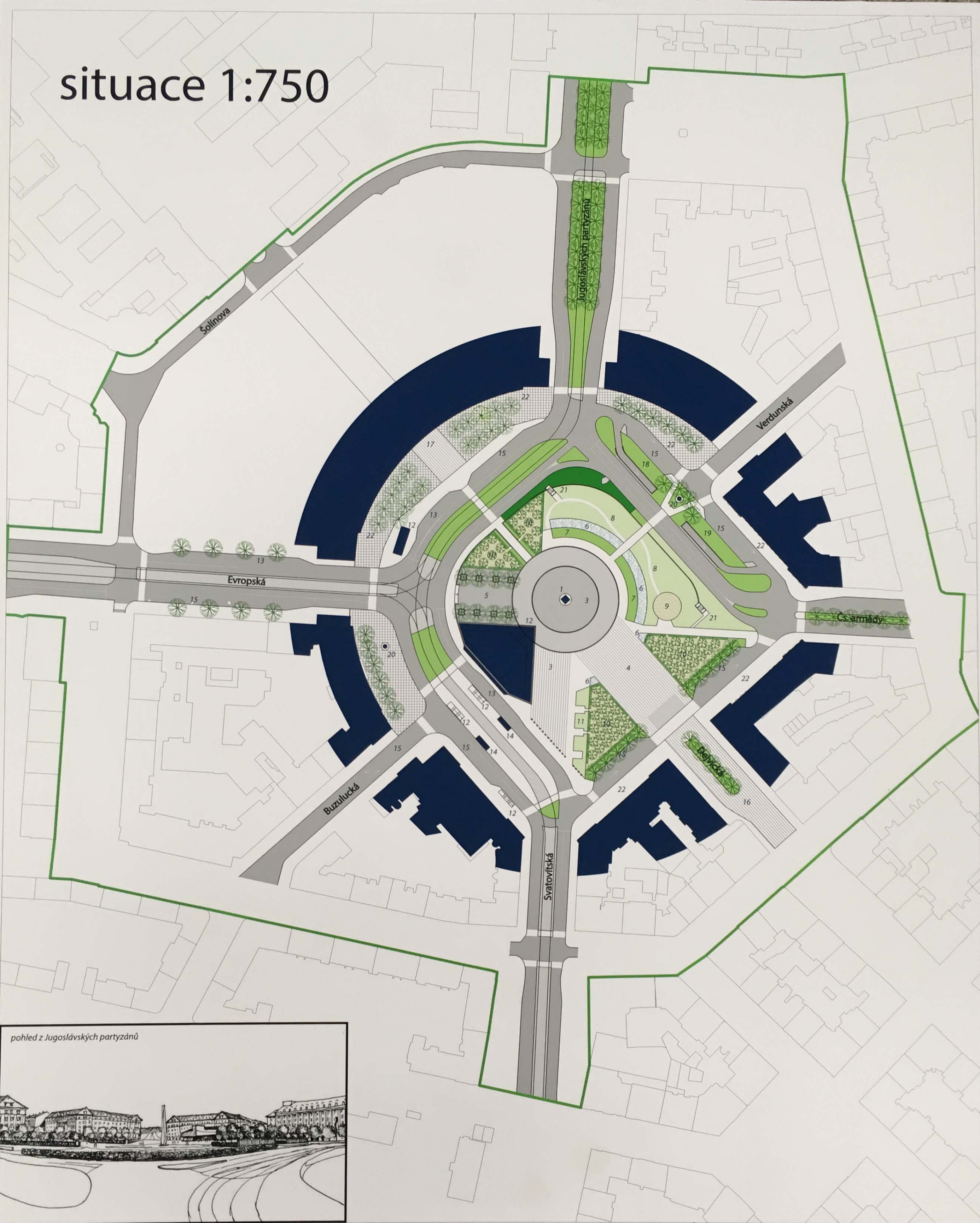


situace 1:750



pohled z Jugoslávských partyzánů

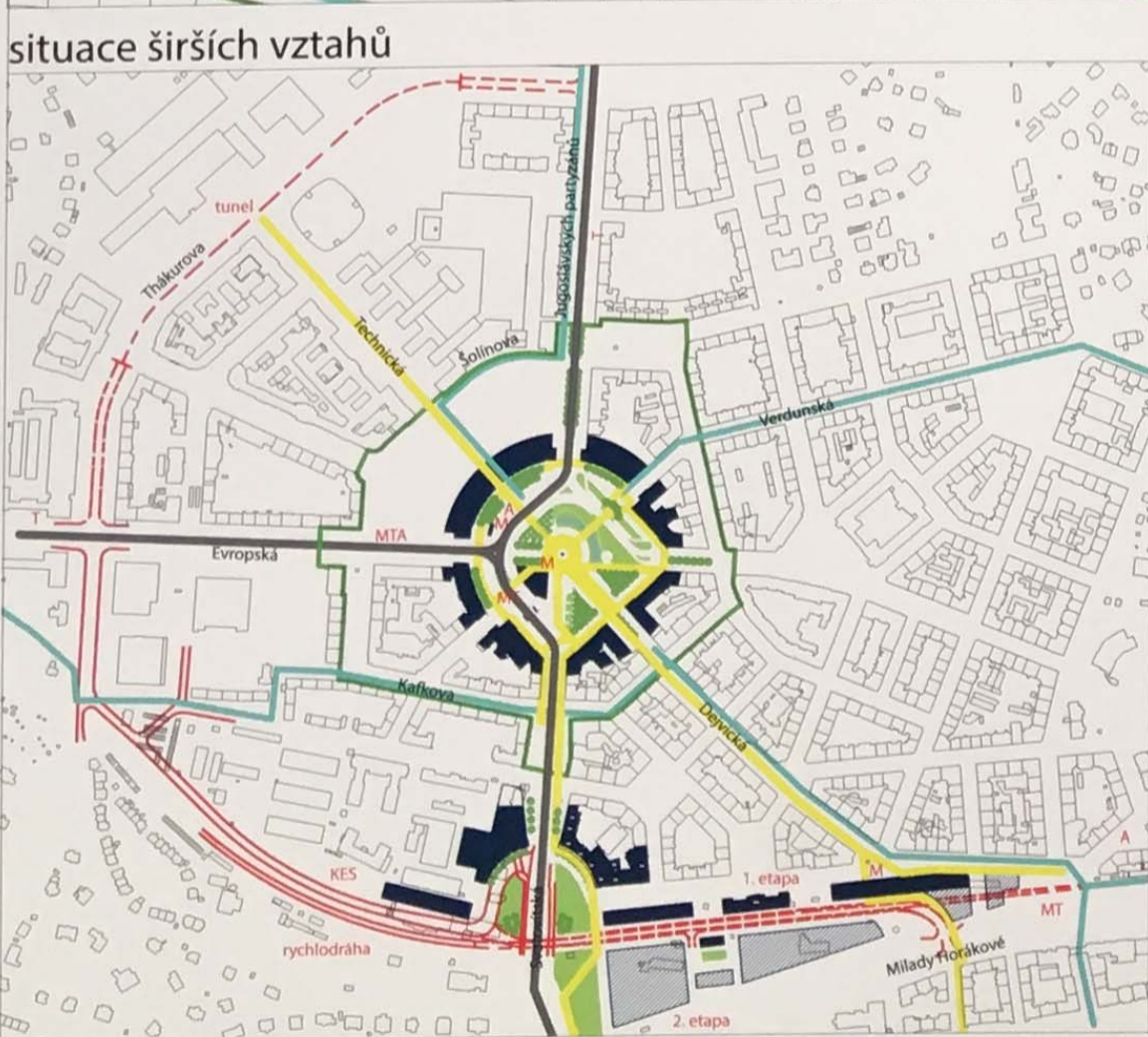
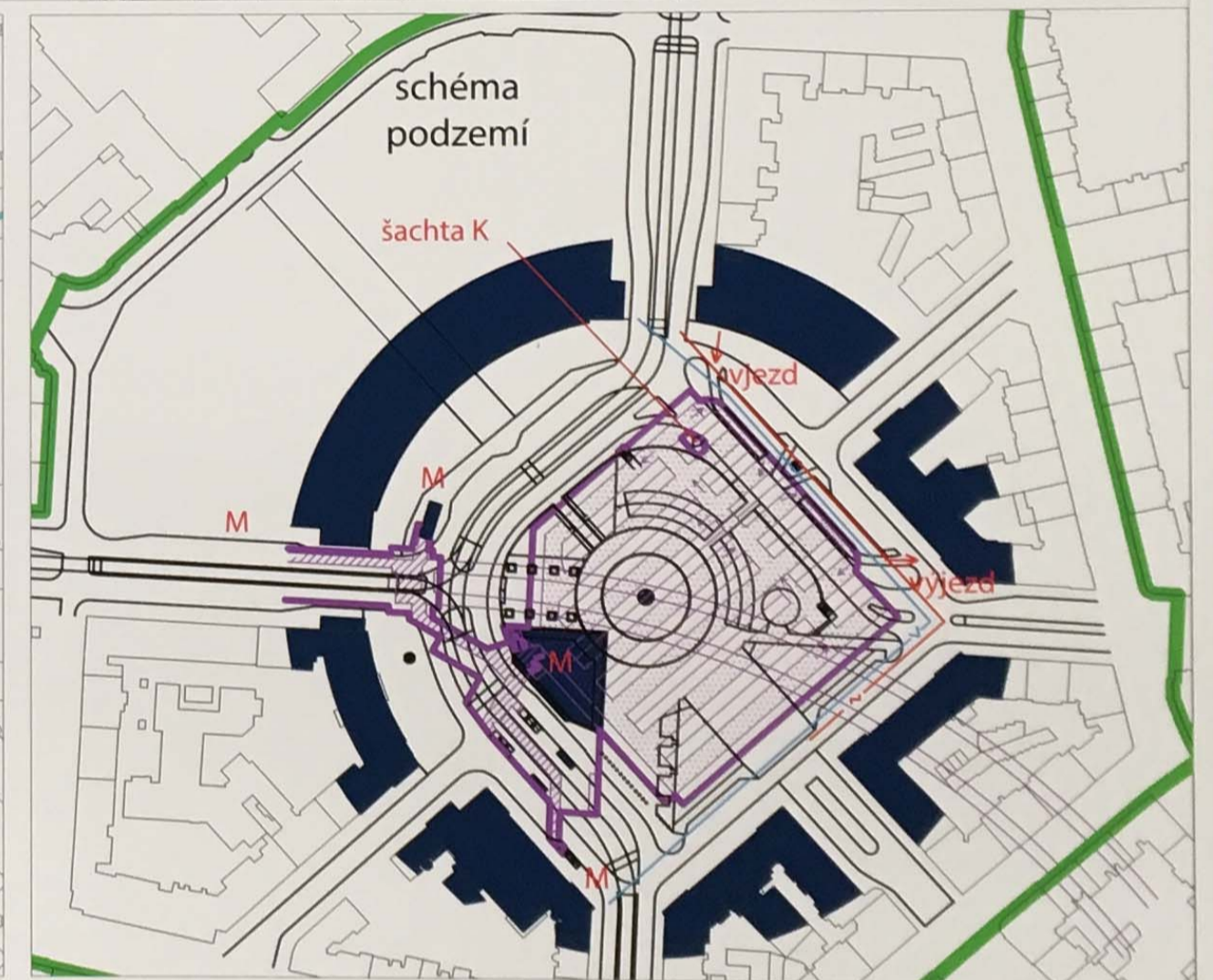
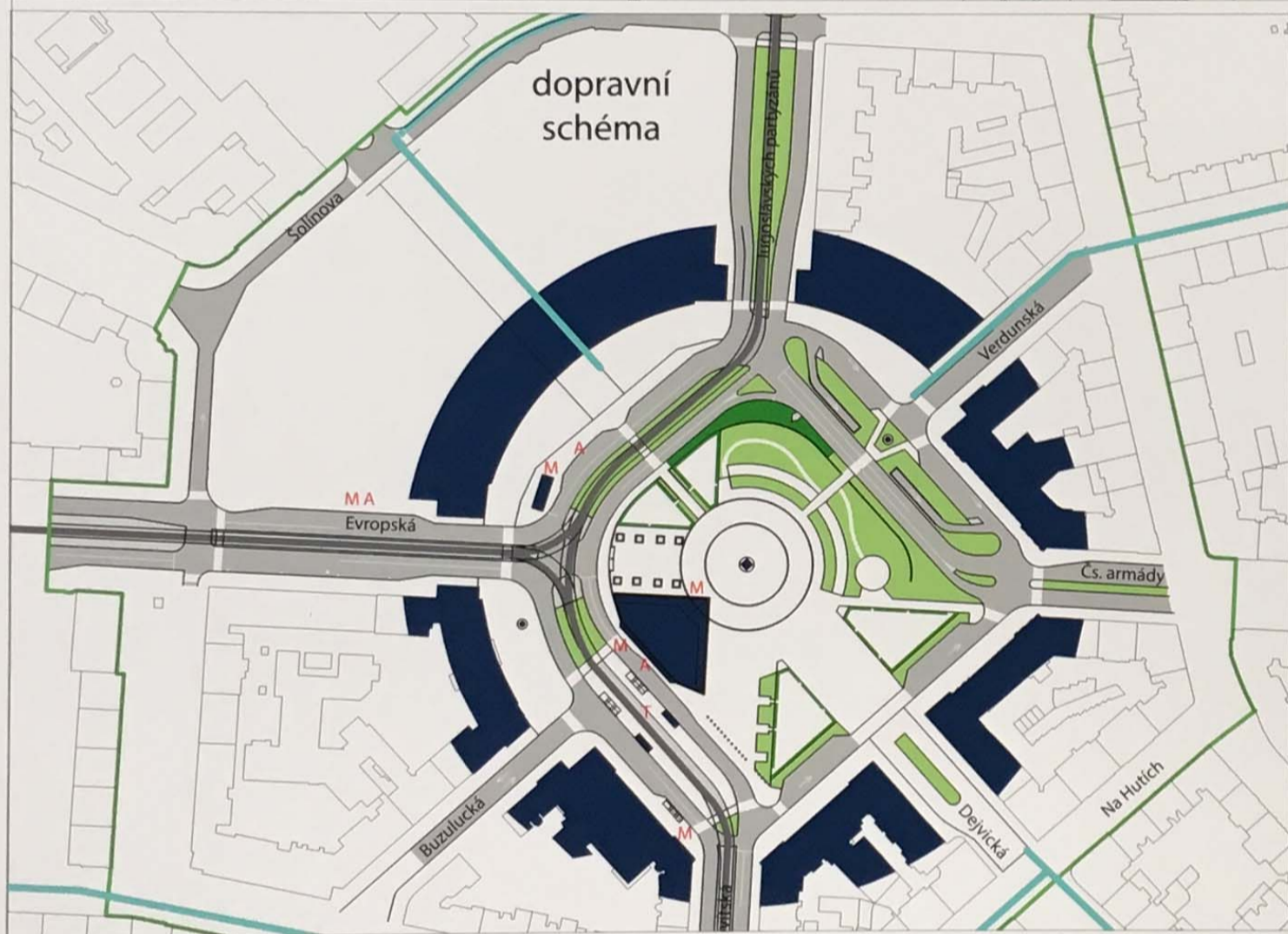



Ve středu náměstí je velká společenská plocha. Provoz je na terénu. V podzemí je jen přístup do metra a obchody a dvoupodlažní parkoviště. Nově se vyraňují průhledy z pěti hlavních ulic přes náměstí. Pohledový cíl bude monumentální sloup. Na střední shromažďovací ploše je dvoupodlažní pavilon se službami, podloubím a vstupem do metra. Průhledy do ulic mají další využití, jako je „Kulaták“, tržiště, hřiště a louka. Geometrická zeleň, stromové řady a boskety a kašna a posílí jednotu náměstí.

Kruh se nahrazuje dvěma křižovatkami tvaru T s přechody pro pěší. Zastávka tramvaje má přímý vstup do metra. Vozovky umožní řízený dopravní provoz.

legenda

- | | | |
|------------------------|--------------------------|-----------------------------|
| 1 monolit | 9 dětské hřiště | 17 brána |
| 2 pavilon | 10 skupiny malých stromů | 18 vjezd do parkoviště |
| 3 shromažďovací plocha | 11 květinové záhony | 19 výjezd z parkoviště |
| 4 společenská plocha | 12 vstupy do podzemí | 20 pomníky |
| 5 stálé tržiště | 13 stanice autobusů | 21 nouzové východy |
| 6 kašny | 14 stanice tramvají | 22 chodník s předzahrádkami |
| 7 zátěžový trávník | 15 parkování | |
| 8 extenzivní záhon | 16 pěší zóna Dejvická | |



- | | | | | |
|---|---|--|--|--|
| <ul style="list-style-type: none"> budovy náměstí dlažba u budov dlažba barevný živý povrch živý povrch | <ul style="list-style-type: none"> technické plochy mlatový povrch zátěžový trávník bylinné patro (louka, záhon) stromové patro | <ul style="list-style-type: none"> keřové patro vodní plocha chodníky pěší trasy cyklistické trasy | <ul style="list-style-type: none"> tramvaj komunikace (širší vztahy) možné dostavby komunikací podzemí podzemní pojízdové plochy | <ul style="list-style-type: none"> podzemní podchody přeložka vodovodu přeložka kabelovodu vstupy a zastávky MHD |
|---|---|--|--|--|