

revize 05-2018

Letenský kříž

Koncepční studie rekonstrukce ulic

Veletřní, Dukelských hrdinů,

Strojnická a U Výstaviště

500/

SOUBOR ANALYTICKÝCH DAT,

MAP A PRŮZKUMŮ



IPR ———
PRAHA °

Letenský kříž - Veletržní, Dukelských hrdinů a Strojnická
koncepční studie

—
2018
—

Soubor analytických dat, map a průzkumů

ZADAVATEL

Hlavní město Praha
Mariánské nám. 2, 110 01 Praha 1

ZPRACOVATEL

Institut plánování a rozvoje hl. m. Prahy
Vyšehradská 57, 128 00 Praha 2



Identifikační údaje

ZADAVATEL:

Hlavní město Praha
Mariánské náměstí 2, 110 01 Praha 1

ZPRACOVATEL:

Institut plánování a rozvoje hl. města Prahy
Vyšehradská 57, 128 00 Praha 2

VĚCNÝ GARANT:

Kancelář veřejného prostoru
Ing. arch. Kristina Ullmannová

AUTOŘI NÁVRHU:

Kancelář veřejného prostoru
Ing. arch. Radek Novotný (do 03/2017)
Ing. arch. Jan Kadlas

PARTICIPACE VEŘEJNOSTI:

Sekce komunikace a participace
Bc. Pavla Pelčíková, MSc.

EXTERNÍ SPOLUPRÁCE:Dopravní řešení

Ing. Květoslav Syrový, Ing. arch. David Pfann

Autoři návrhu sadovnických úprav

Steiner a Malíková krajinářští architekti
Ing. Aleš Steiner, Ing. Pavlína Malíková

Vizualizace

neo VISUAL
Ing. arch. Ondřej Semerák

KONTAKTNÍ OSOBA PROJEKTU:

Ing. arch. Jan Kadlas
m/ +420 777 556 180
e/ kadlas@ipr.praha.eu


















DALŠÍ INFORMACE O PROJEKTU:

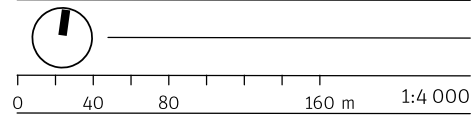
<http://www.iprpraha.cz/letenskykriz>

Obsah

ANALYTICKÉ MAPY	
Veřejná prostranství a prostupnost	501
Využití parterů budov	502
Majetkové poměry	503
Památková ochrana	505
hluková mapa	506
Technická infrastruktura	507
DOPRAVA	
Městská hromadná doprava	512
Síť cyklistických tras	514
Zatřídění komunikací	515
Jednosměrné komunikace	516
HISTORICKÉ MAPY	
Pražské zahrady 1790-1840	521
1840 Otisky stabilního katastru	522
1889 Výškopisná mapa	523
1909-1914	524
1924 Plány státní regulační komise	525
1938 Orientační plán	526
1945 Letecký snímek	527
1960 Výškopisný plán	528
1975 Letecký snímek	529
1988 Letecký snímek	530
2016 Letecký snímek	531
PLATNÝ ÚZEMNÍ PLÁN	
Výkres č. 4 : plán využití ploch	541
Výkres č. 5 : doprava	542

LEGENDA

-  Řešené území
-  stromořadí
-  ploty, zdi a ohrady
-  parky
- Hierarchie náměstí**
-  čtvrtková náměstí
-  lokální náměstí
- Veřejně přístupné přírodní plochy**
-  lesy, lesoparky
-  parkově upravené plochy
-  hřbitovy
-  sady a vinice
-  louky, pastviny, travnatá lada
-  rekreační areály, hřiště
-  ostatní přírodní plochy
-  pole, úhor
-  vodní toky a plochy
- Veřejně přístupné zpevněné plochy**
-  uliční prostranství
-  silnice
-  cesty a pěšiny
-  ostatní přístupné zpevněné plochy

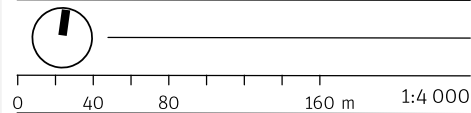


Letenský kříž

Analytické mapy
Veřejná prostranství a prostupnost

LEGENDA

- Řešené území
- Jednotky obchodní vybavenosti
 - stravování
 - stravování se zahrádkou
 - ostatní
 - bez využití
- ▲ obchodní centra
- vstupy do obchodních center
- ▼ tržnice
- ▲ v samostatném objektu



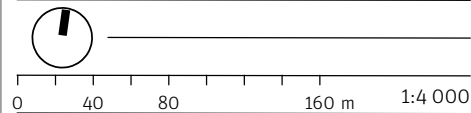
Letenský kříž

Analytické mapy
Využití parteru budov

LEGENDA

Vlastnictví pozemků

-  ČR včetně státem ovládaných subjektů
-  hl. m. Praha bez MČ
-  městské části hl. m. Prahy
-  kraje ČR mimo hl. m. Prahu
-  obce ČR mimo hl. m. Prahu
-  zbývající tuzemské právnické osoby
-  tuzemské fyzické osoby
-  zjištěné a zařazené zahraniční subjekty
-  vlastníci nezařazení do jiných skupin
-  spoluvlastněno dvěma a více subjekty
-  vlastníci z KN nezjištěni
-  podíly vlastnických skupin
-  Budovy svěřené do správy MČ
-  Parcely svěřené do správy MČ



Letenský kříž

**Analytické mapy
Majetkové poměry**

LEGENDA

historická osa územím

Výška říms

- < 6 m
- 6,1 - 9 m
- 9,1 - 12 m
- 12,1 - 16 m
- 16,1 - 21 m
- 21,1 - 26 m
- 26,1 - 40 m
- > 40 m

Počet podlaží

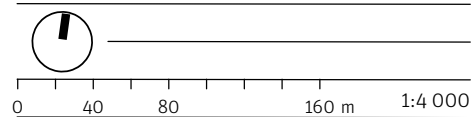
- 2 a méně
- 3
- 4
- 5
- 6
- 7 - 8
- 9 - 12
- 13 a více

rodinné domy do 3 n.p.

atypické objekty

Významné objekty

- dominanty
- historicky významné stavby
- architektonicky cenné stavby
- historické zahrady

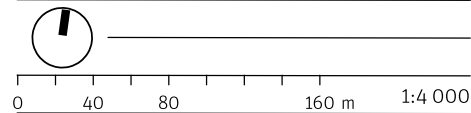


Letenský kříž

Analytické mapy
Urbanistický kontext

LEGENDA

- Řešené území
- památková rezervace
- památková zóna
- nemovitá národní kulturní památka
- nemovitá kulturní památka
- historicky významné stavby
- historické zahrady a hřbitovy (body)
- historické zahrady a hřbitovy (plochy)
- významné archeologické plochy

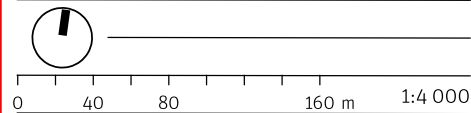


Letenský kříž

Analytické mapy
Památková ochrana

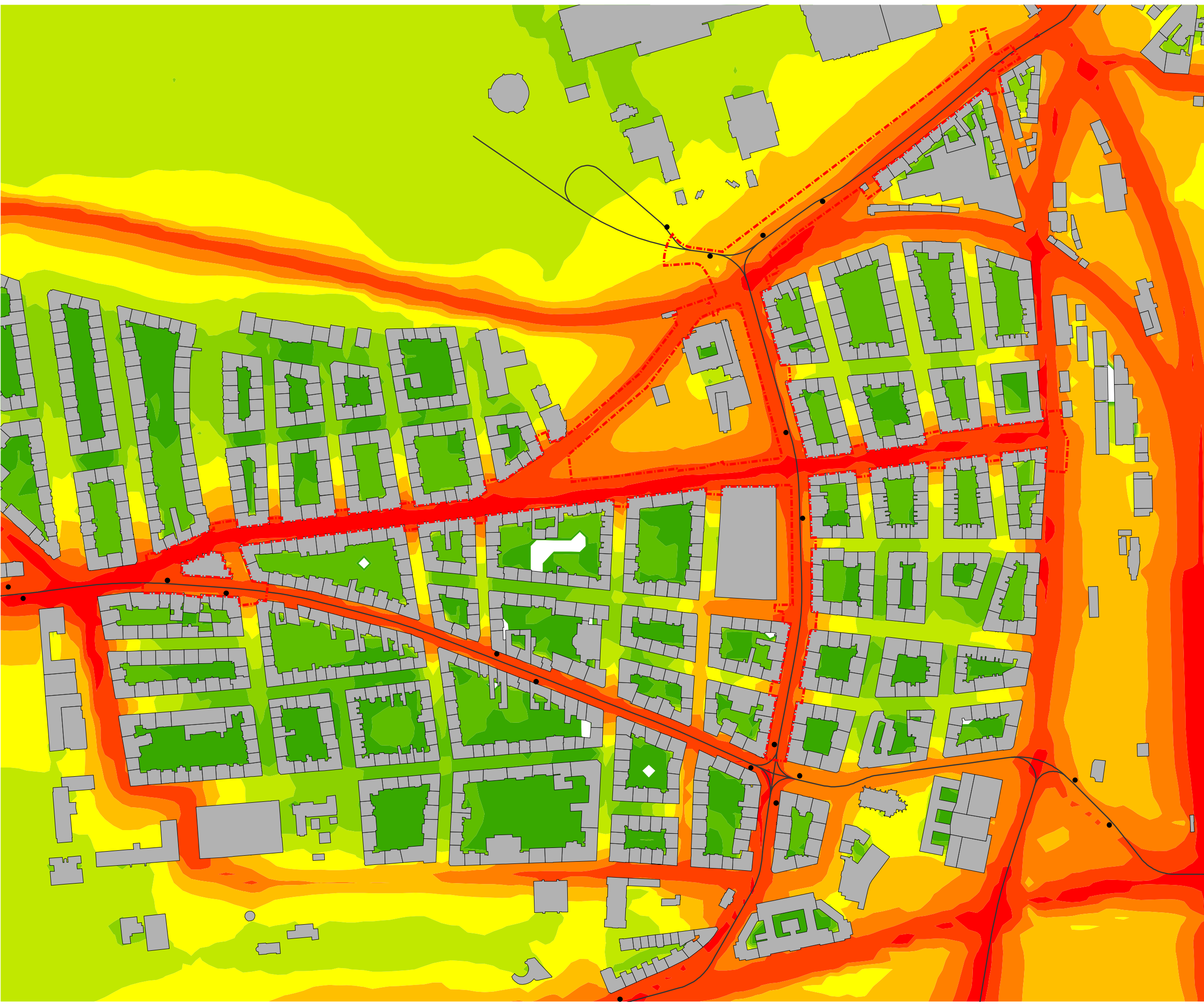
LEGENDA

- Řešené území
- Hladina hluku - den [dB]
- Stav 2011, denní doba 6:00 - 22:00
- 35 - 40
- 40 - 45
- 45 - 50
- 50 - 55
- 55 - 60
- 60 - 65
- 65 - 70
- 70 - 75
- > 75



Letenský kříž

Analytické mapy
Hluková mapa



LEGENDA

Vodovodní řád

- Příváděcí vodovodní řád
- Hlavní vodovodní řád
- Rozváděcí vodovodní řád
- Průmyslový vodovodní řád

Kanalizační stoka

- kmenová stoka
- hlavní kanalizační sběrač
- vedlejší kanalizační sběrač
- vybraná stoka
- ostatní stoky

Zásobování elektrickou energií

- podzemní vedení VVN
- podzemní vedení VN
- elektroenergetické zařízení

Plynovod

- VVTL plynovod
- VTL plynovod
- STL plynovod
- NTL plynovod
- plynárenské zařízení

Zásobování teplem

- tepelný napaječ



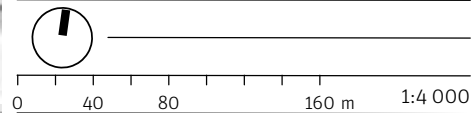
0 40 80 160 m 1:4 000

Letenský kříž

**Analytické mapy
Technická infrastruktura**

LEGENDA

- tramvajová trať
- autobusová linka
- + + lanová dráha
- Zastávky veřejné dopravy
- T+B** tramvaj+autobus
- T** tramvaj
- B** autobus
- tramvajová vozovna



Letenský kříž

Doprava
Městská hromadná doprava



LEGENDA

Cyklogenerel

- páteřní trasy
- hlavní trasy

Značené cyklotrasy

- značená cyklotrasa
- chráněné řešení na značené cyklotrase
- řešení v provozu na značené cyklotrase
- silný provoz na značené cyklotrase
- nezpevněná cesta na značené cyklotrase

Doporučené cyklotrasy

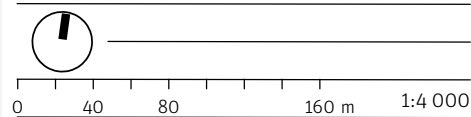
- doporučená trasa
- chráněné řešení na doporučené trase
- řešení v provozu na doporučené trase
- silný provoz na doporučené trase
- nezpevněná cesta na doporučené trase

Cykloopatření mimo doporučené trasy

- chráněné řešení mimo doporučenou trasu
- řešení v provozu mimo doporučené trasy

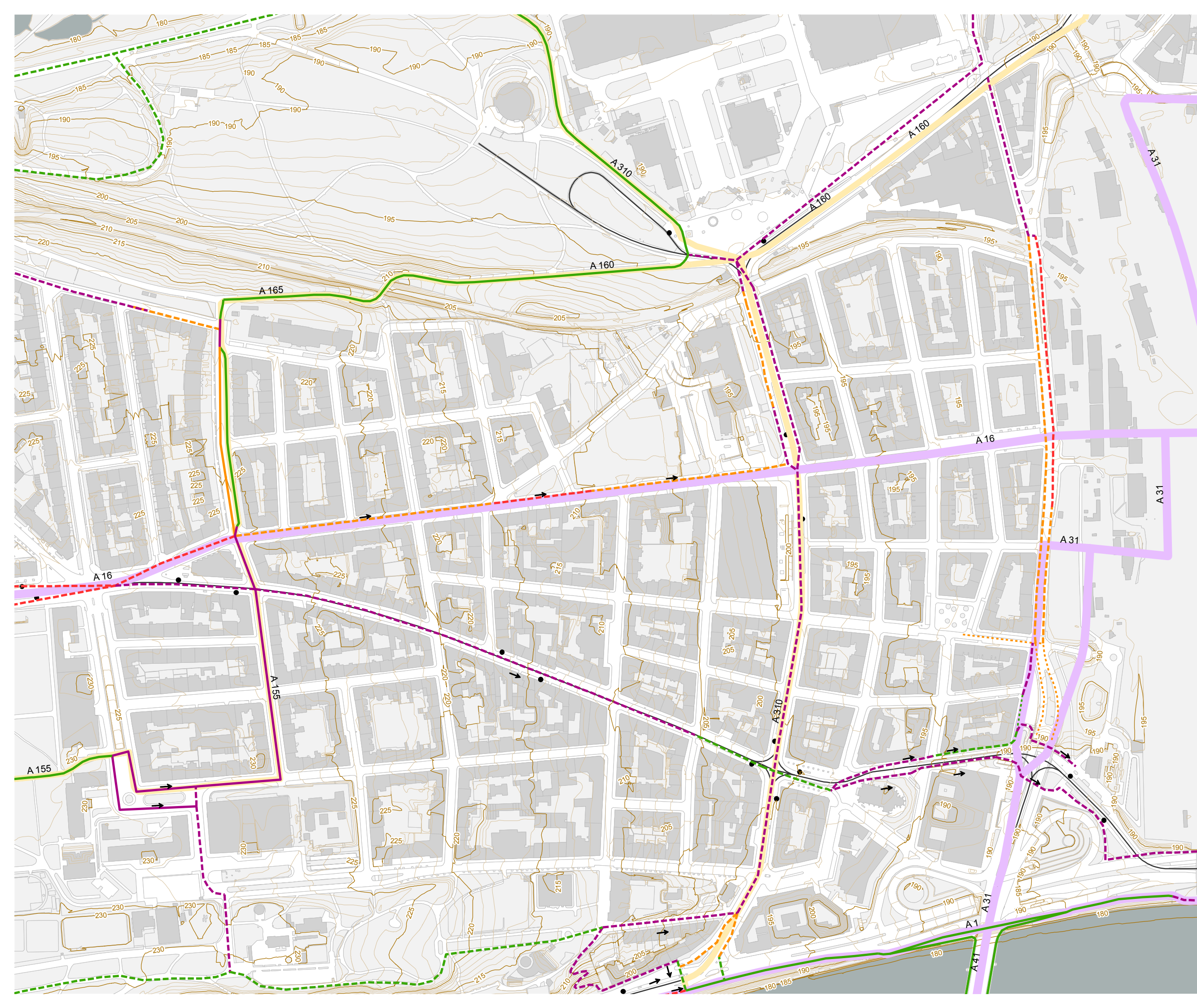
Výškopis

- vrstevnice 1 m
- vrstevnice 5 m



Letenský kříž

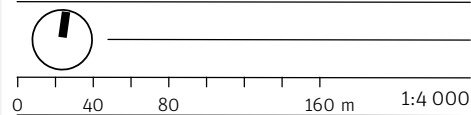
Doprava
Sít' cyklistických tras



LEGENDA

Třídy místní komunikací

- místní komunikace I. třídy
- místní komunikace II. třídy
- místní komunikace III. třídy
- vybrané místní komunikace IV. třídy
- vybrané účelové komunikace

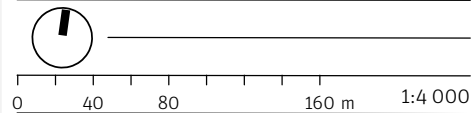


Letenský kříž

Doprava
Zatřídění komunikací

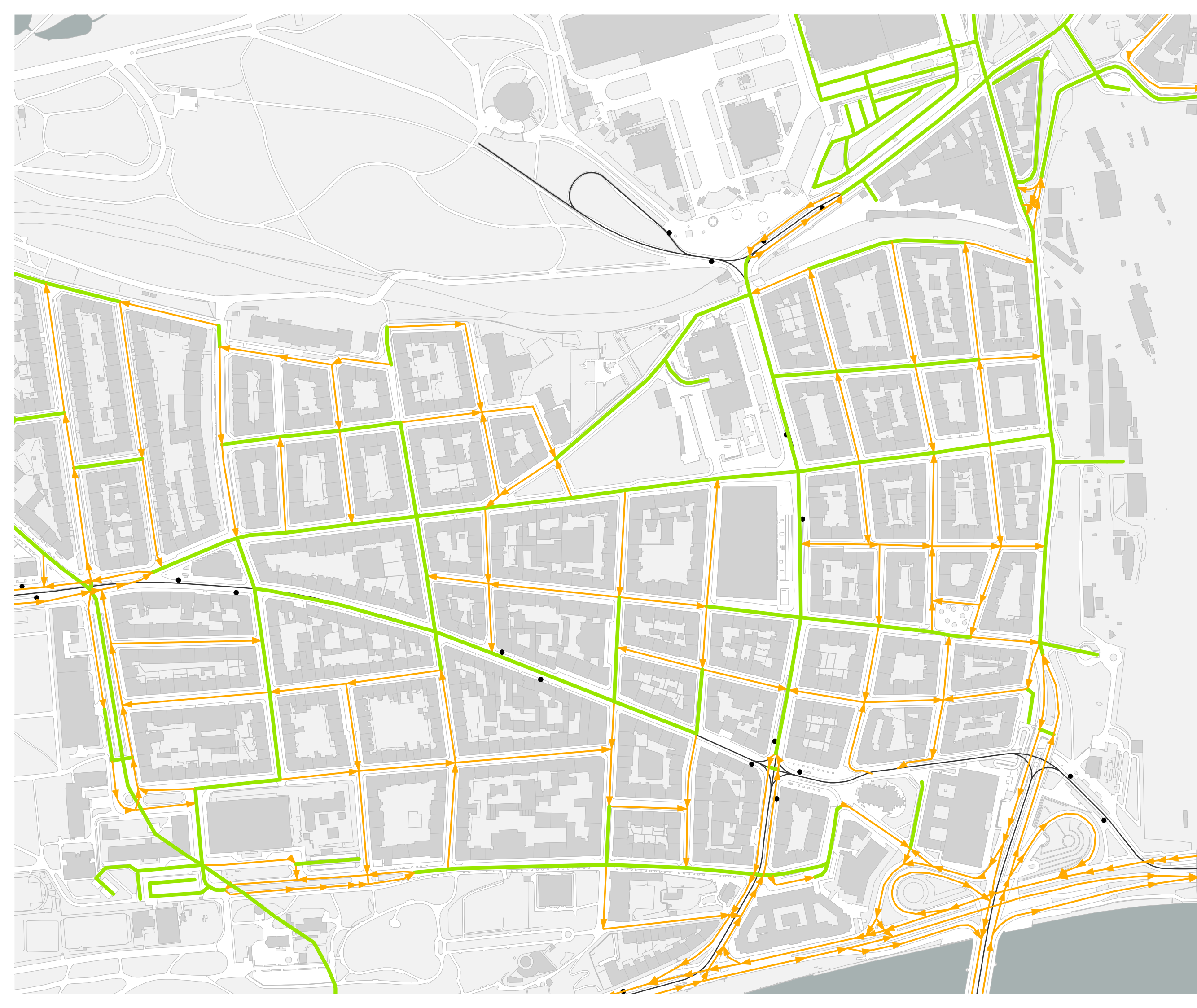
LEGENDA

- obousměrné komunikace
- jednosměrné komunikace



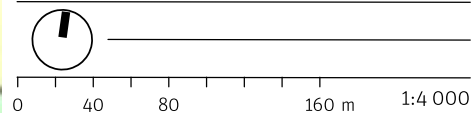
Letenský kříž

Doprava
Jednosměrné ulice



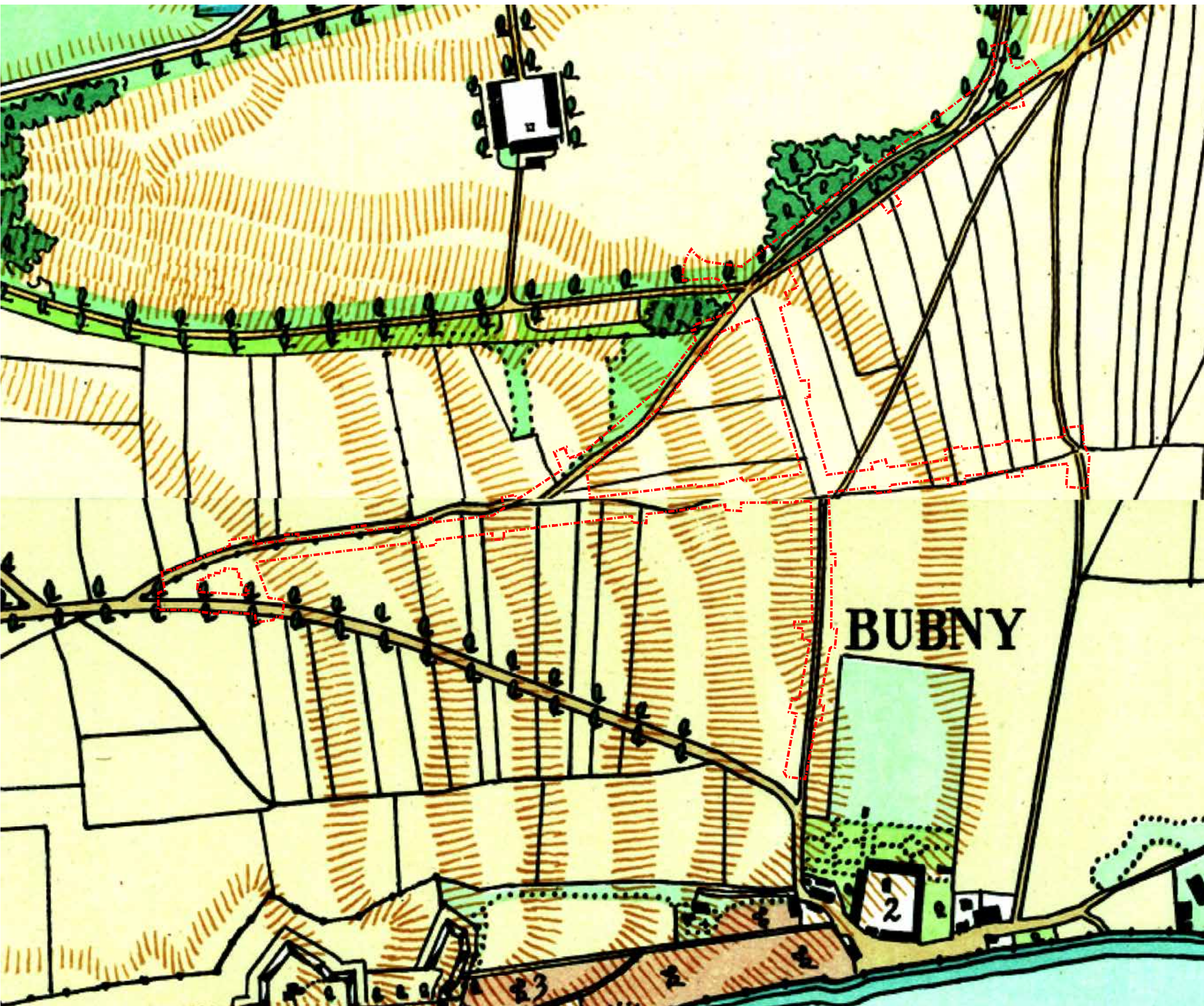
LEGENDA

--- Řešené území



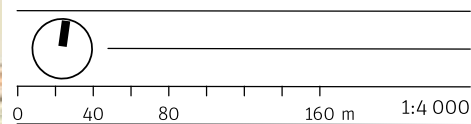
Letenský kříž

Historické mapy
1790 - 1840 Pražské zahrady



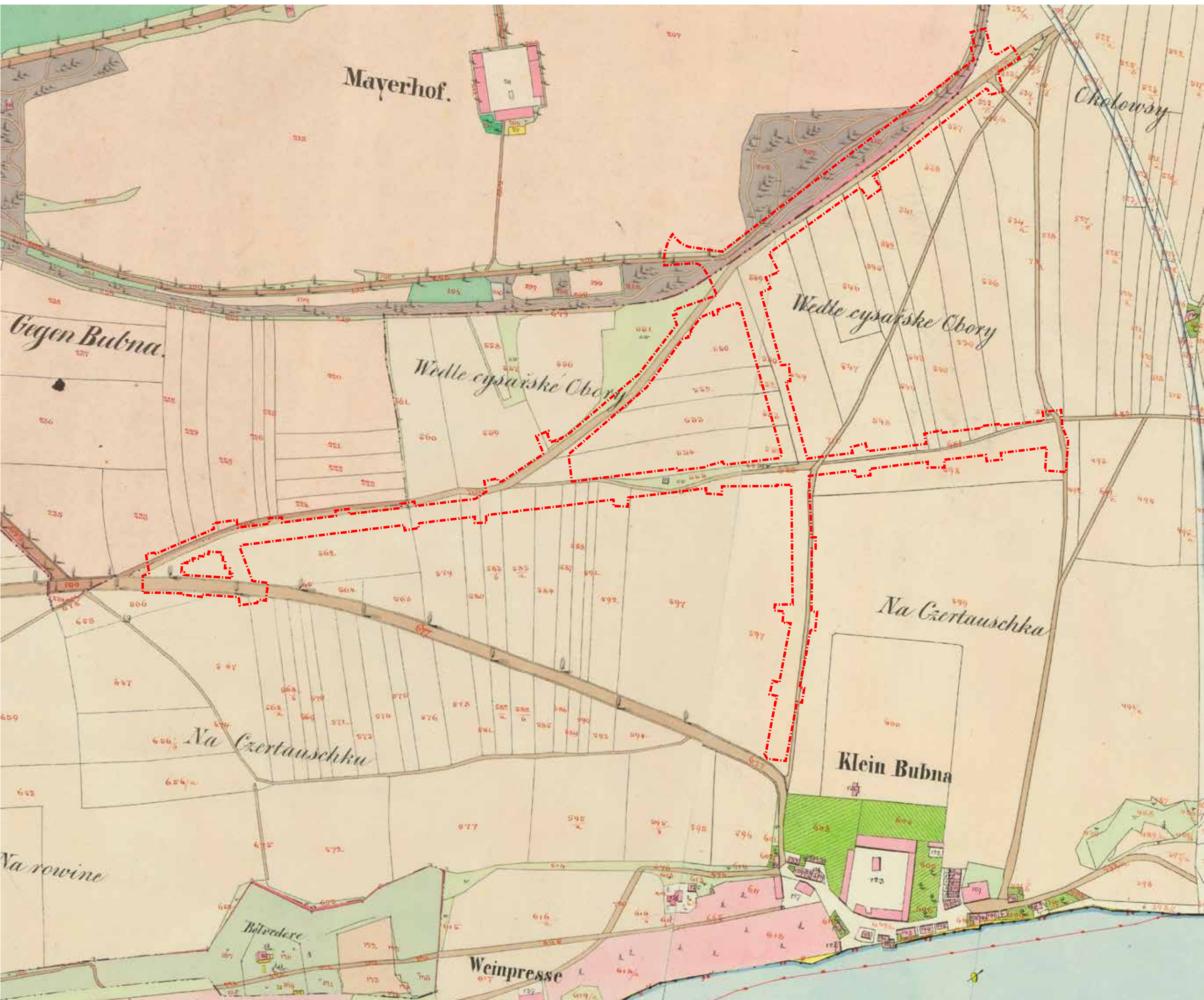
LEGENDA

--- Řešené území



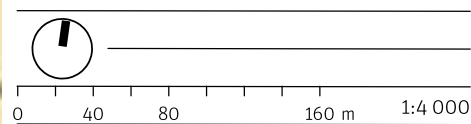
Letenský kříž

Historické mapy
1840 Stablní katastr



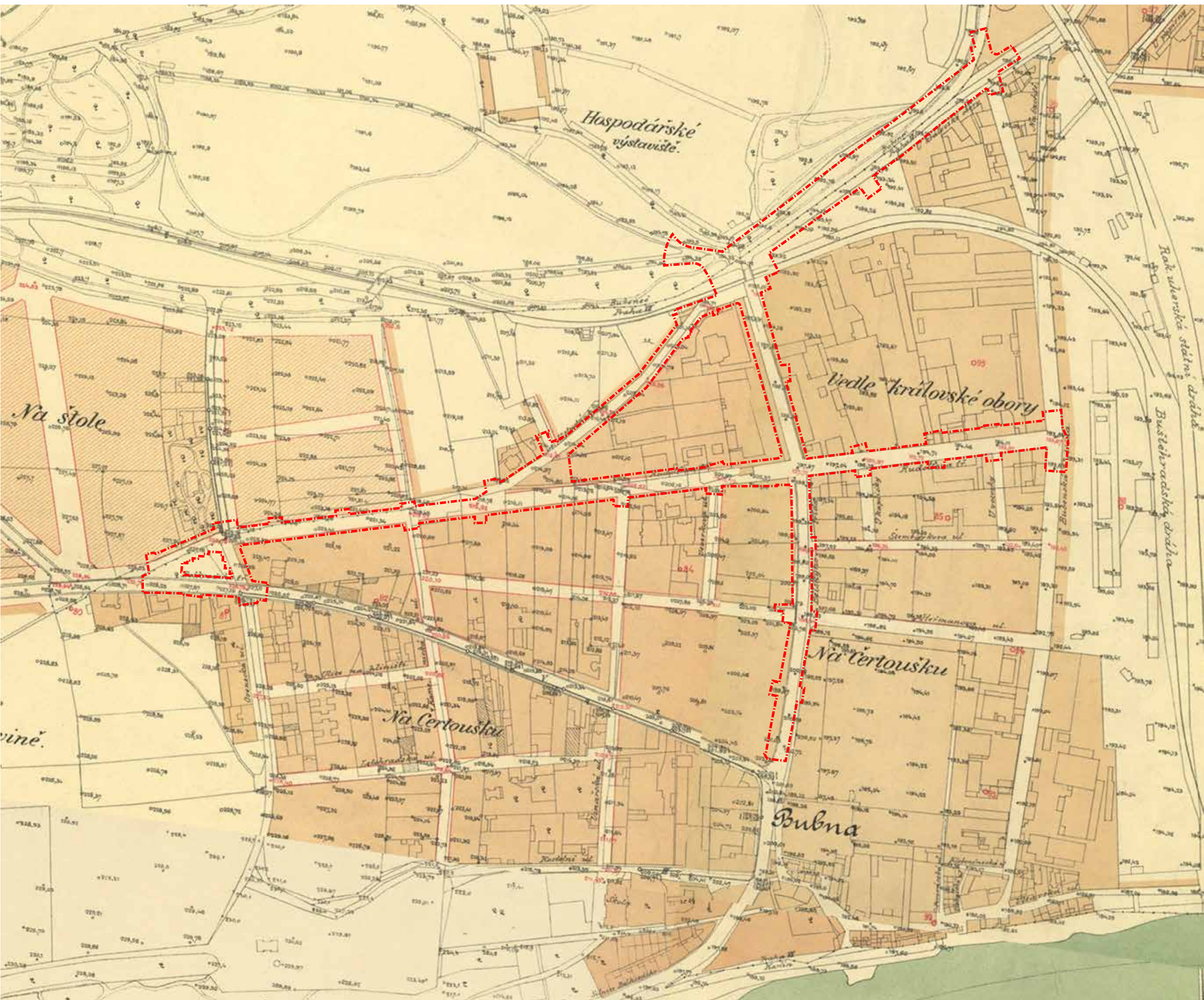
LEGENDA

--- Řešené území



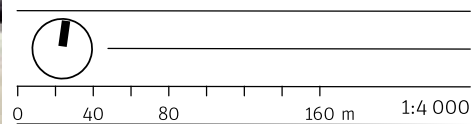
Letenský kříž

Historické mapy
1889 výškopisná mapa



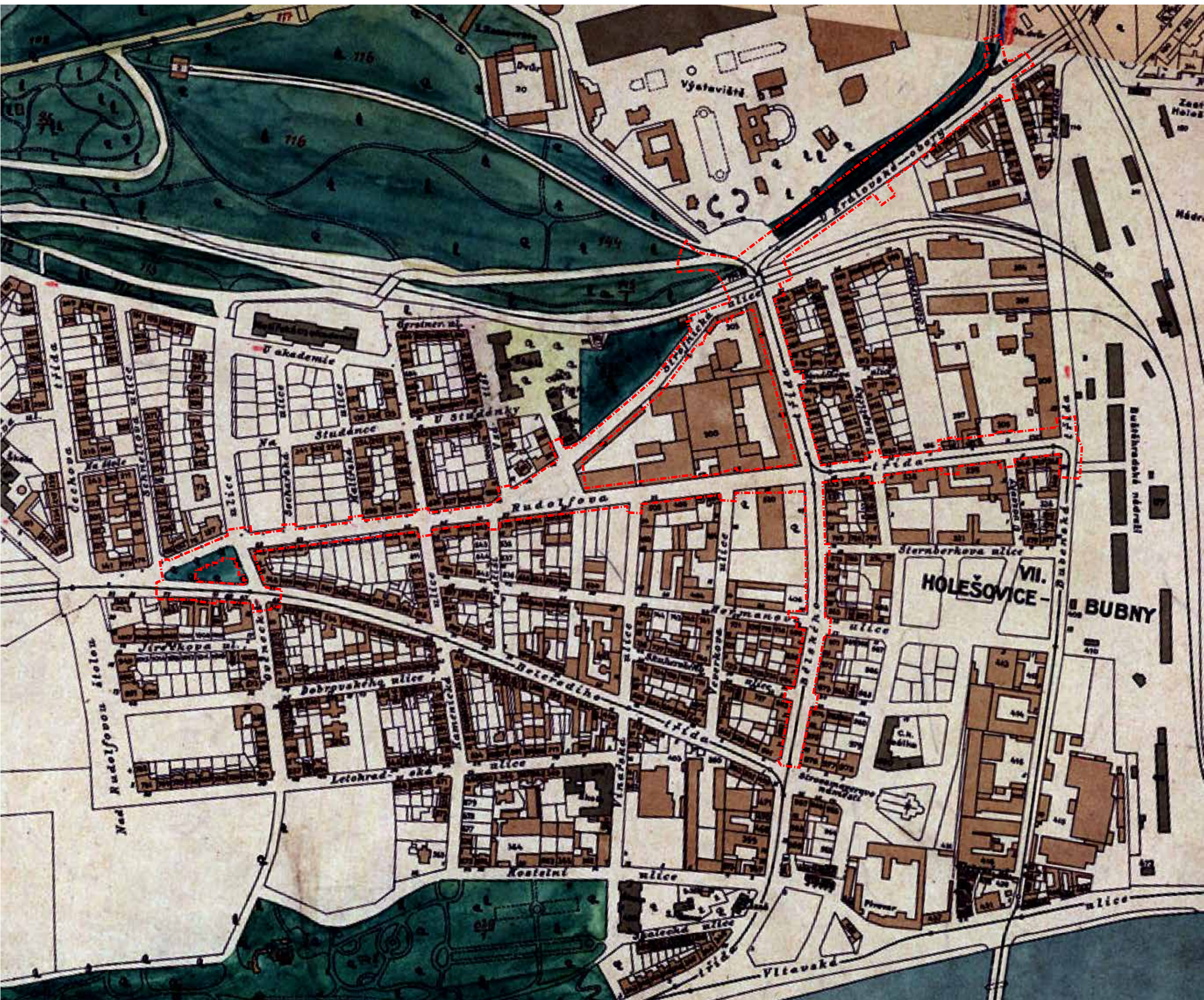
LEGENDA

--- Řešené území



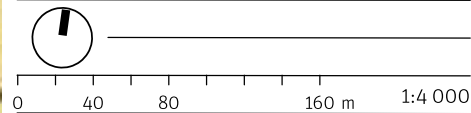
Letenský kříž

Historické mapy
1909 - 1914



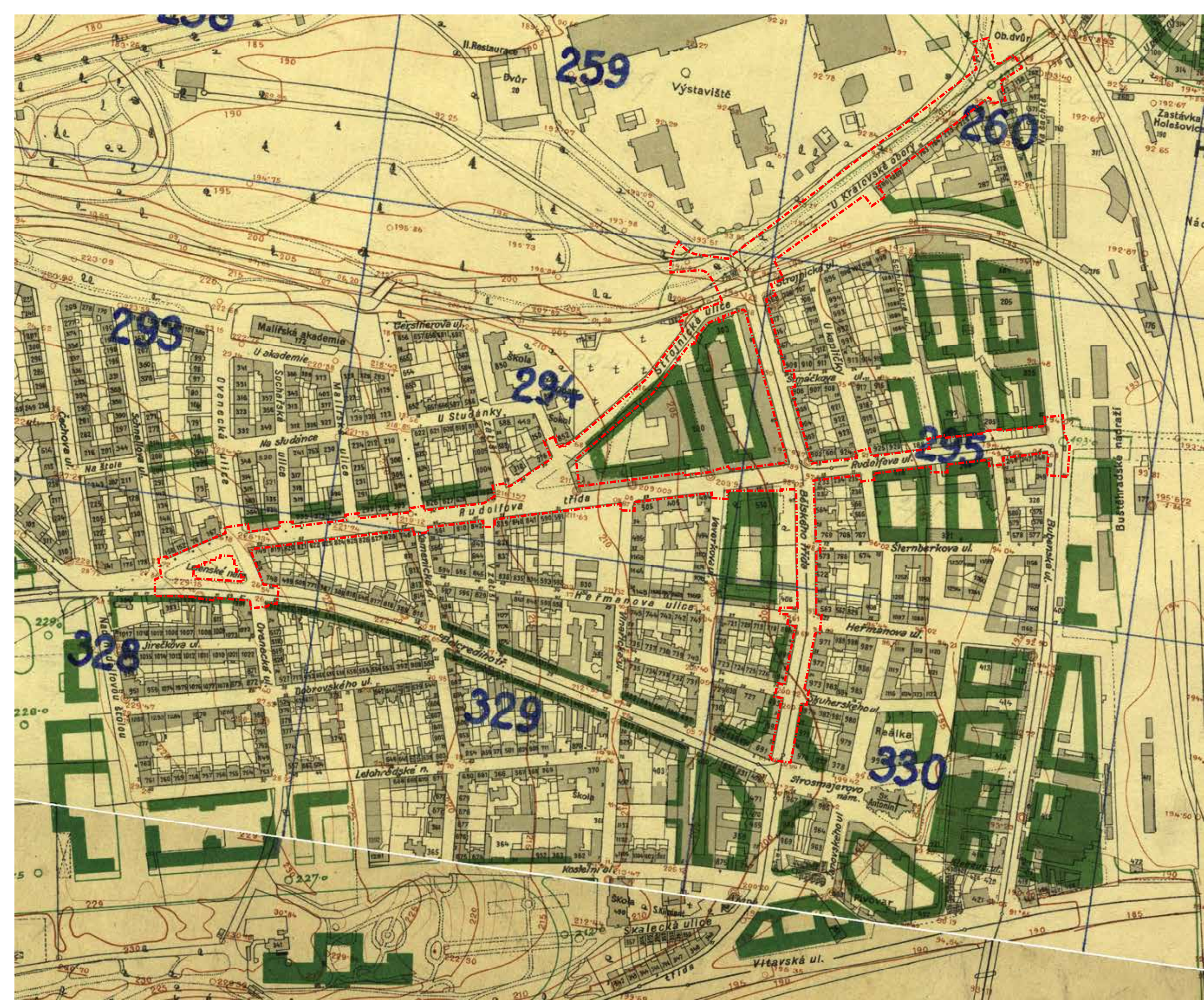
LEGENDA

--- Řešené území



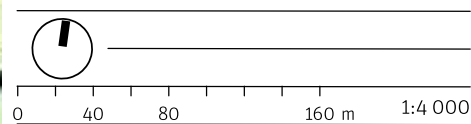
Letenský kříž

Historické mapy
1924 Státní regulační komise



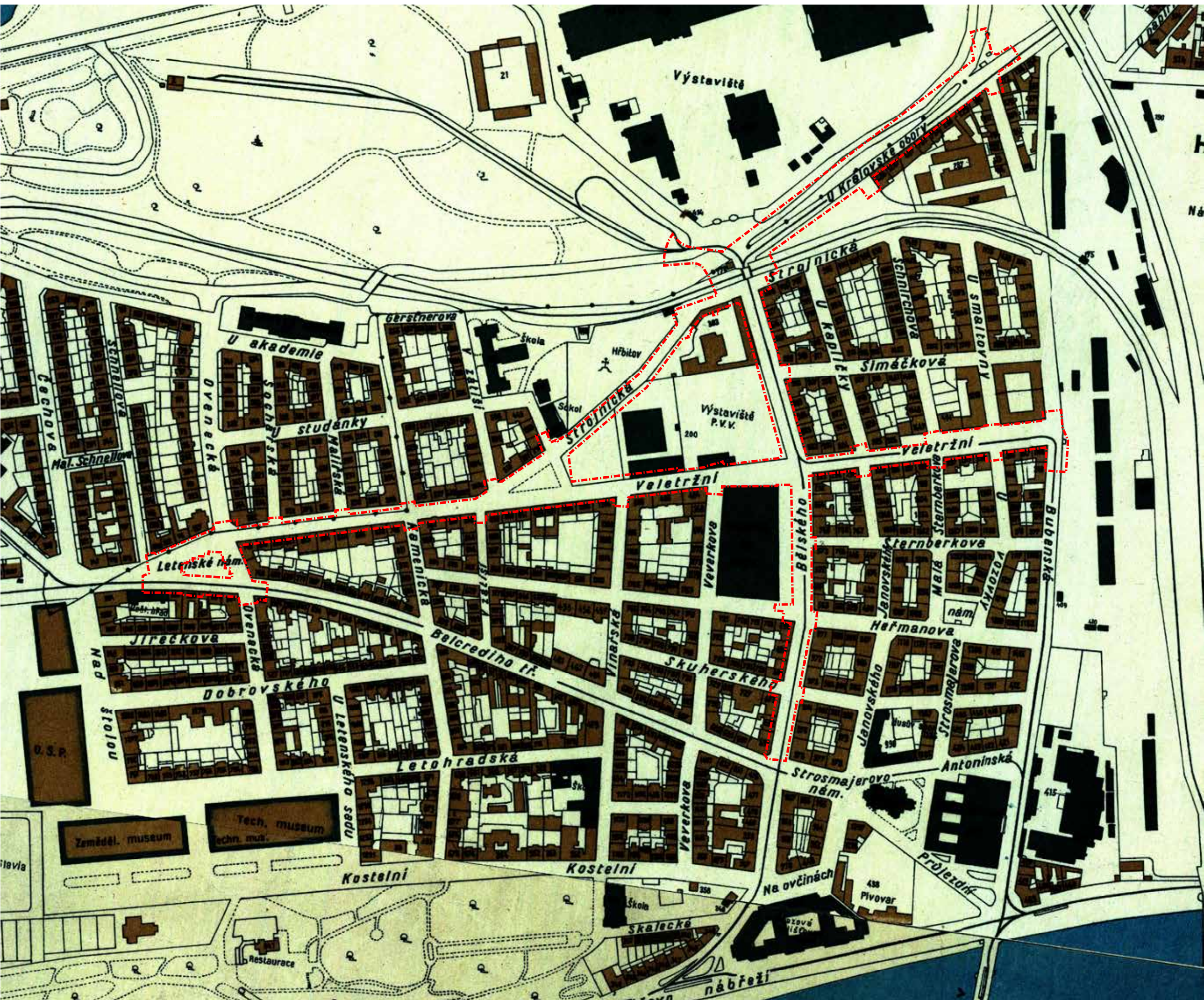
LEGENDA

--- Řešené území



Letenský kříž

Historické mapy
1938 Orientační plán Prahy



LEGENDA

--- Řešené území




0 40 80 160 m 1:4 000

Letenský kříž

Historické mapy
1945 letecký snímek

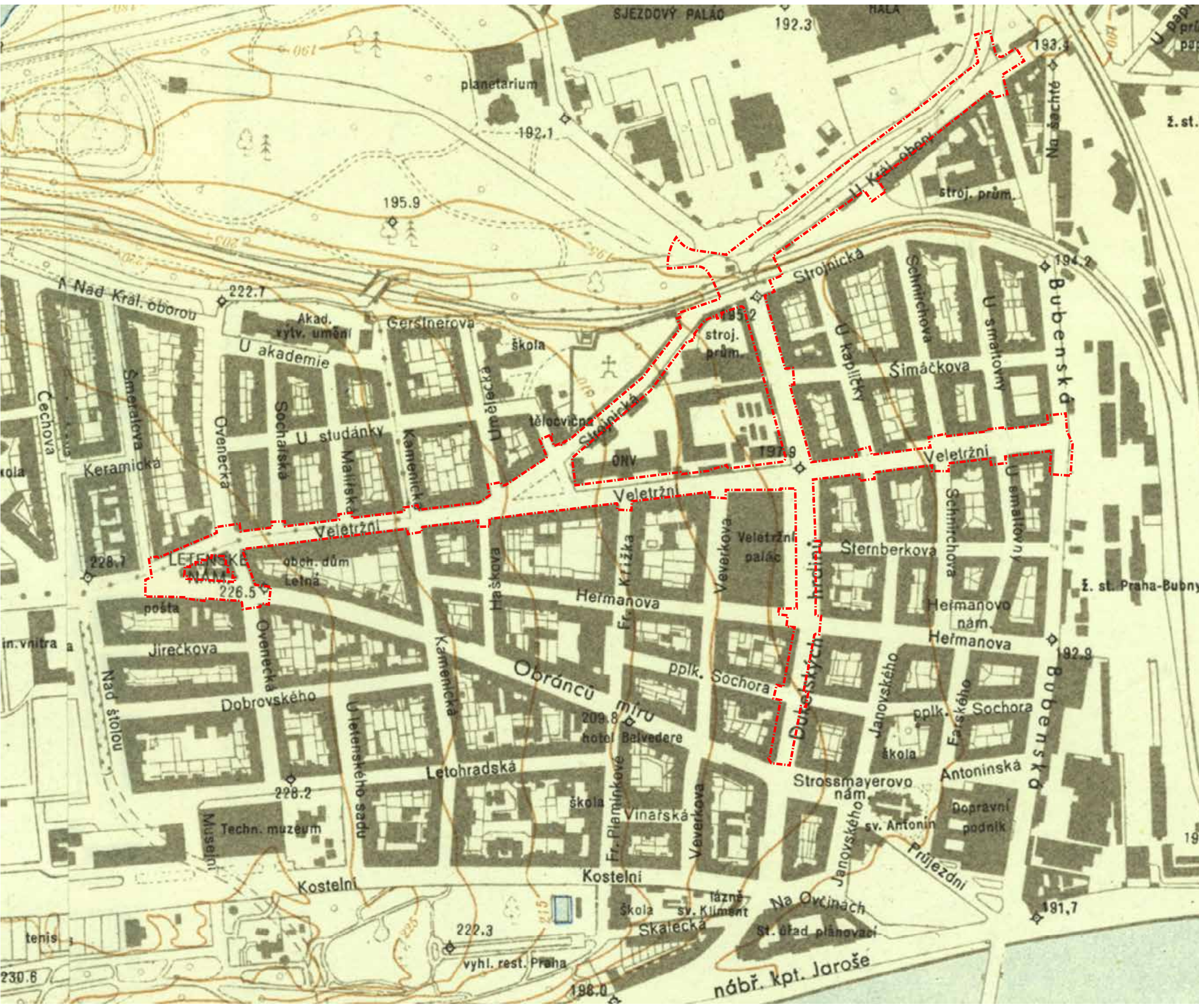
LEGENDA

--- Řešené území



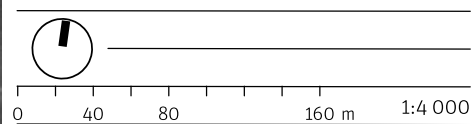
Letenský kříž

Historické mapy 1960 výškopisný plán



LEGENDA

--- Řešené území

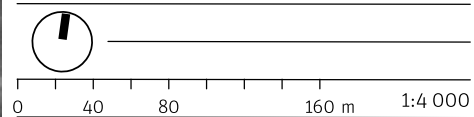


Letenský kříž

Historické mapy
1975 letecký snímek

LEGENDA

--- Řešené území

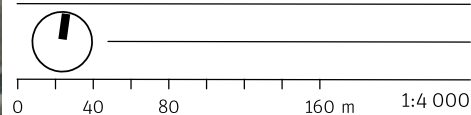


Letenský kříž

Historické mapy
1988 letecký snímek

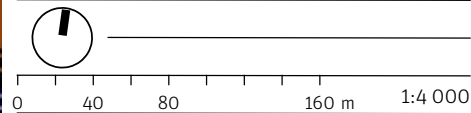
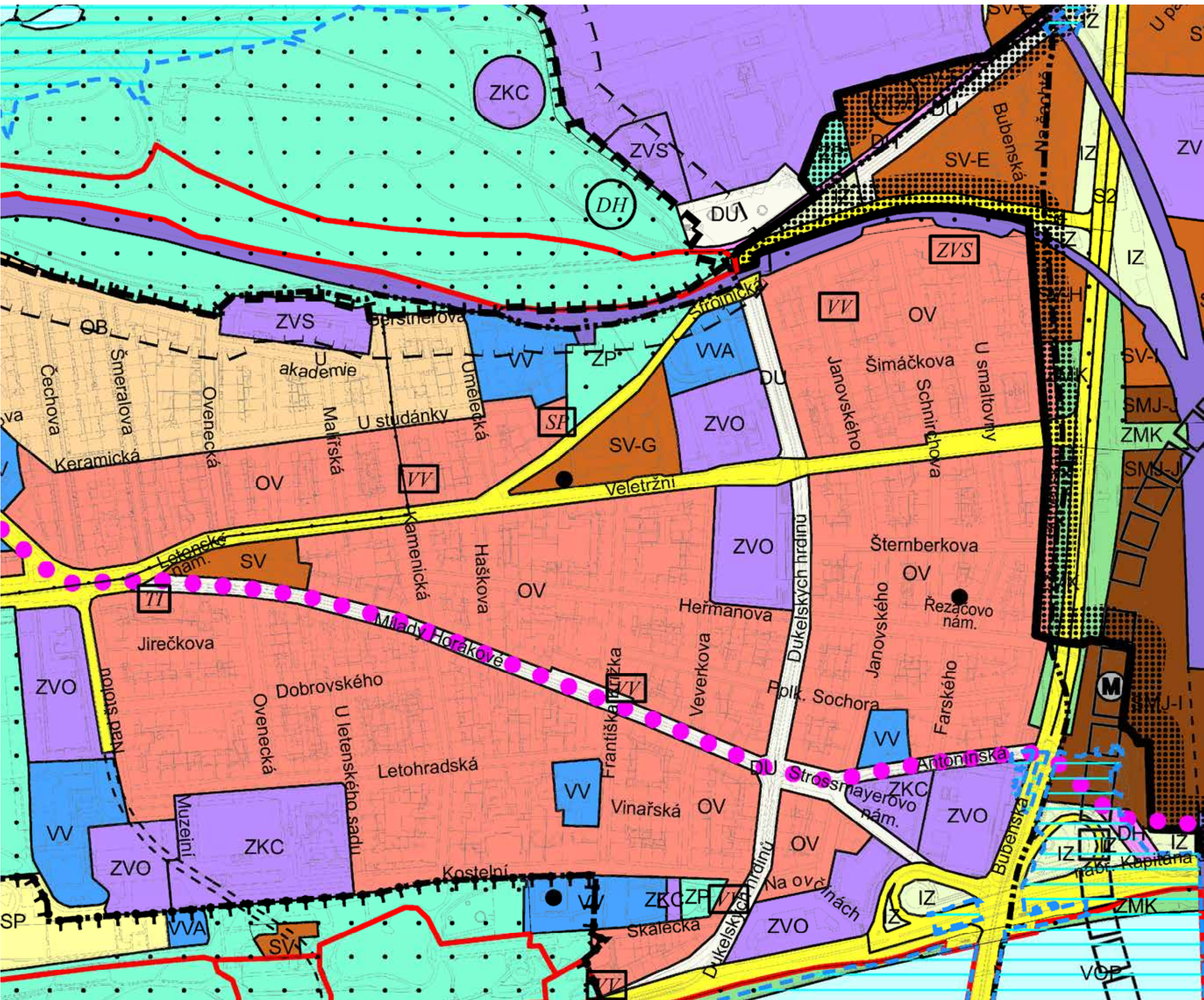
LEGENDA

--- Řešené území



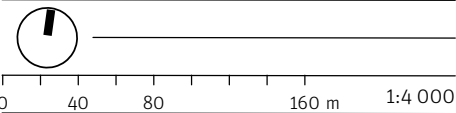

Letenský kříž

Historické mapy
2016 letecký snímek



Letenský kříž

Platný územní plán
 Výkres č. 4 - Plán využití ploch



Letenský kříž

Platný územní plán
Výkres č. 5 - Doprava

