







# 1. VÝKRES USPOŘÁDÁNÍ ÚZEMÍ HL. M. PRAHY





## Legenda

 Hranice kraje – hl. m. Praha, hranice územních statistických jednotek NUTS 2 a NUTS 3








### Rušené jevy

-  Nadmístní transformační oblasti:  
T/6 Malešicko - Hostivařská průmyslová oblast
-  Rozvojové oblasti zeleně:  
Z/1 Rohanský ostrov  
Z/10 Zalesnění Šeberov
-  Nadmístní specifické oblasti:  
SP/1 Rekreační území Dolní Počernice - Běchovice - Černý Most  
SP/2 Trojmezí

### Nově navrhované jevy

-  Letiště Praha - Ruzyně (Letiště Václava Havla Praha)
-  Rozvojové oblasti zeleně:  
Z/1 Trojmezí  
Z/10 Dívčí hrady
-  Nadmístní specifické oblasti:  
SL/1 Ruzyně
-  Významná centra s podílem celoměstských funkcí:  
C/5 Pankrác

### Upřesnění jevů - rozšíření nebo zrušení částí jevů







-  Nadmístní rozvojové oblasti:  
R/1 Štěrboholy, Dolní Měcholupy, Dubeč (rozšíření a zrušení části)
-  Nadmístní transformační oblasti:  
T/1 Letňany - Avia (zrušení části)  
T/2 Maniny, Dolní Libeň, Invalidovna (rozšíření a zrušení části)  
T/5 Nákladové nádraží Žižkov (oprava polohy)
-  Rozvojové oblasti zeleně:  
Z/3 Zalesnění u Čakovic (rozšíření)  
Z/5 V panenkách (rozšíření)  
Z/6 Lítožnice - Jankov (rozšíření a zrušení části)  
Z/7 Zalesnění Kolovraty (rozšíření)  
Z/8 Zalesnění u Křeslic (rozšíření)
-  Nadmístní specifické oblasti:  
SP/5 Šárka (rozšíření)  
SL/2 Kbely (zrušení části)
-  Celoměstské centrum rozšířené (zrušení části)
-  Kompaktní město rozšířené (rozšíření)
-  Základní směry rozvoje zeleně - zelené klíny (rozšíření)

### Změna označení jevů

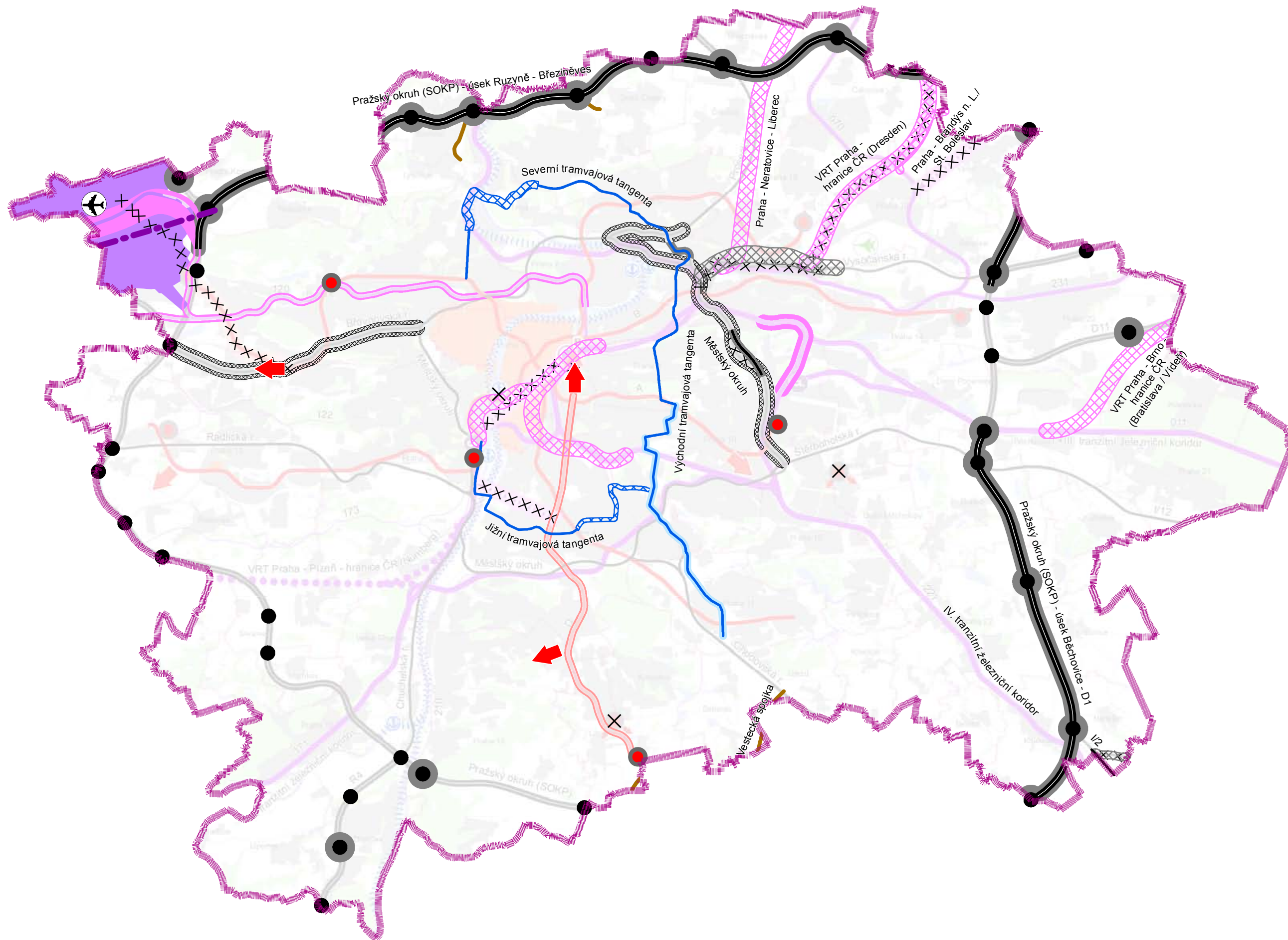
Nadmístní transformační oblasti:  
T/6 Masarykovo nádraží (T/9)

Nadmístní specifické oblasti:  
SP/1 Soutok Vltavy a Berounky (SP/3)  
SP/2 Radotínské údolí (SP/4)  
SP/3 Prokopské a Dalejské údolí (SP/5)  
SP/4 Vidoule - Cibulka - Motol (SP/6)  
SP/5 Šárka (SP/7)  
SO/2 ~~Pražské výstaviště~~ Letňany

### VYBRANÉ JEvy MAPOVÉHO PODKLADU


-  Dálnice, rychlostní silnice: Pražský okruh (SOKP)
-  Koridory vysokorychlostní dopravy (zrušení)
-  Významné železniční tratě (upřesnění)
-  Památková rezervace v hl. m. Praze a ostatní Památkové rezervace
-  ~~Mezinárodní veřejné~~ letiště Praha - Letňany
-  ~~Vojenské~~ letiště Praha - Kbely

Pozn.: Závazné jevy dopravní infrastruktury jsou vyjádřené ve výkresu č. 2 Výkres ploch a koridorů nadmístního významu - dopravní infrastruktura





















# 2. VÝKRES PLOCH A KORIDORŮ NADMÍSTNÍHO VÝZNAMU - DOPRAVNÍ INFRASTRUKTURA









## Legenda

 Hranice kraje – hl. m. Praha, hranice územních statistických jednotek NUTS 2 a NUTS 3




### Jevy navrhované nebo rozšíření částí jevů

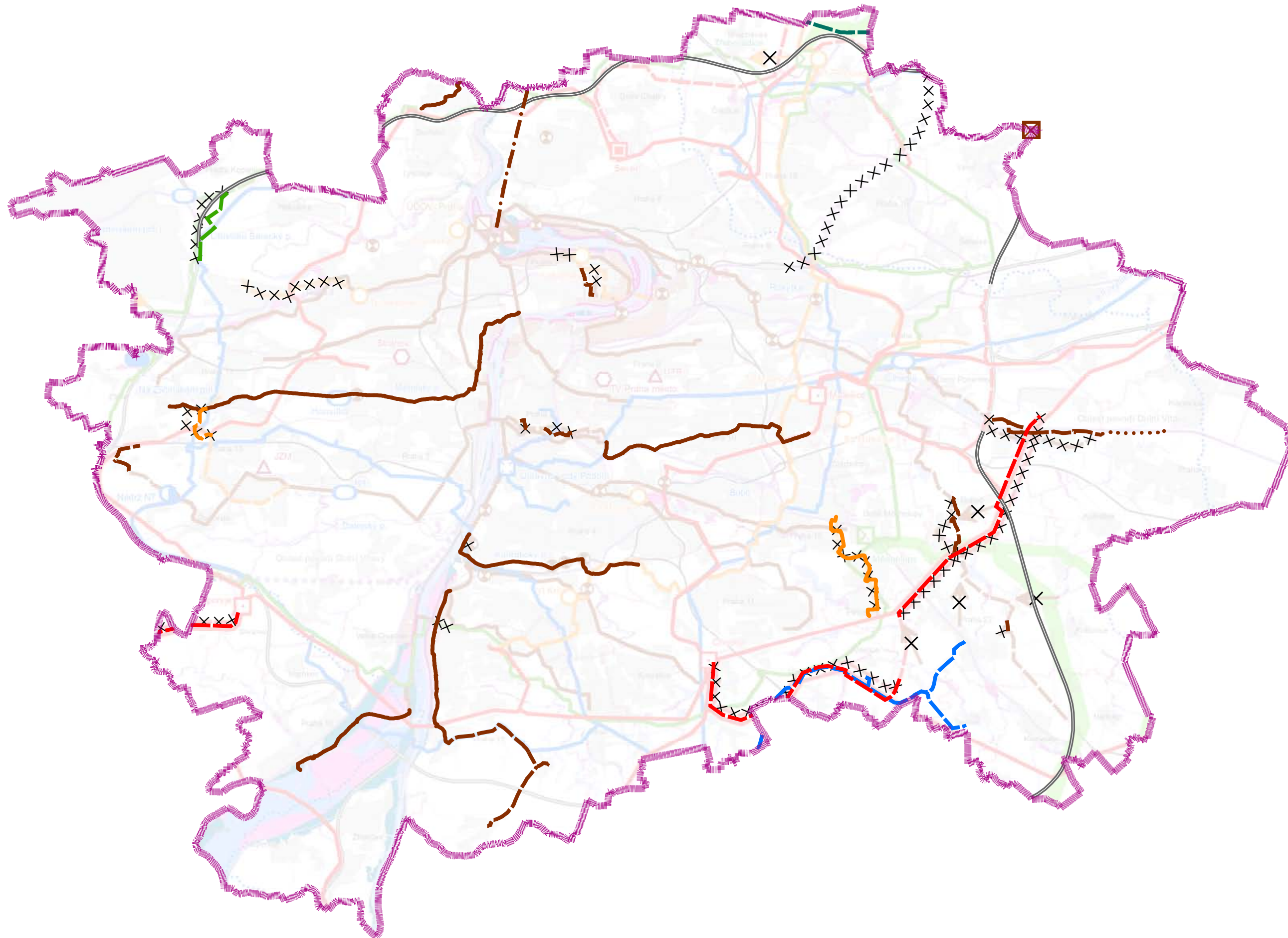
-  Koridory dálnic, rychlostních silnic, Pražského okruhu (SOKP) pro upřesnění v rámci ÚP
-  Koridory pozemních komunikací s celoměstským významem pro upřesnění v rámci ÚP
-  Koridory pozemních komunikací s celoměstským významem
-  Mimoúrovňové křižovatky
-  Mimoúrovňové křižovatky pro upřesnění v rámci ÚP
-  Koridory územních rezerv pro pozemní komunikace nadřazeného komunikačního systému
-  Koridory pozemních komunikací mimo nadřazený komunikační systém
-  Koridory konvenční železniční dopravy - tranzitní žel. koridory - pro upřesnění v rámci ÚP
-  Koridory územních rezerv pro železnici
-  Koridory železnice pro upřesnění v rámci ÚP
-  Letiště Praha - Ruzyně (Letiště Václava Havla Praha)
-  Osa nové paralelní vzletové a přistávací dráhy (RWY 06R/24L) letiště Praha - Ruzyně (Letiště Václava Havla Praha)
-  Směry rozvoje metra - k prověření v rámci ÚP
-  Koridory metra pro upřesnění v rámci ÚP
-  Koridory tramvajové dopravy
-  Koridory tramvajové dopravy pro upřesnění v rámci ÚP
-  Koridory územních rezerv pro tramvajovou dopravu
-  Celoměstsky významné terminály příměstské bus dopravy - stabilizované

### Jevy rušené nebo zrušení částí jevů

-  Koridory tras metra
-  Koridory pozemních komunikací s celoměstským významem
-  Zúžení koridorů pozemních komunikací pro upřesnění v rámci ÚP
-  Celoměstsky významné záměry kolejové dopravy pro upřesnění v rámci ÚP
-  Přístav
-  Celoměstsky významné terminály příměstské bus dopravy - s potřebou stabilizovat ve vazbě na rozvoj sítě metra
-  Koridory vysokorychlostní železniční dopravy
-  Koridory konvenční železniční dopravy - tranzitní žel. koridory


### Změna označení jevů

-  Mezinárodní ~~neveřejné~~ letiště Praha - Letňany
-  ~~Vojenské~~ letiště Praha - Kbely
-  Památková rezervace v hl. m. Praze a ostatní Památkové rezervace



# 3. VÝKRES PLOCH A KORIDORŮ NADMÍSTNÍHO VÝZNAMU - TECHNICKÁ INFRASTRUKTURA









## Legenda

 Hranice kraje – hl. m. Praha, hranice územních statistických jednotek NUTS 2 a NUTS 3





### Jevy navrhované nebo rozšíření částí jevů

-  ČOV - stav
-  Venkovní elektrické vedení VVN - návrh
-  Tepelný napáječ - návrh
-  Tepelný napáječ - stav
-  Plynovod VTL - návrh
-  Produktovod, ropovod - návrh
-  Nadřazený vodovodní řad - návrh
-  Výtlak kalů na Drasty - územní rezerva
-  Významná stoka, sběrač - územní rezerva
-  Významná stoka, sběrač - návrh
-  Významná stoka, sběrač - stav

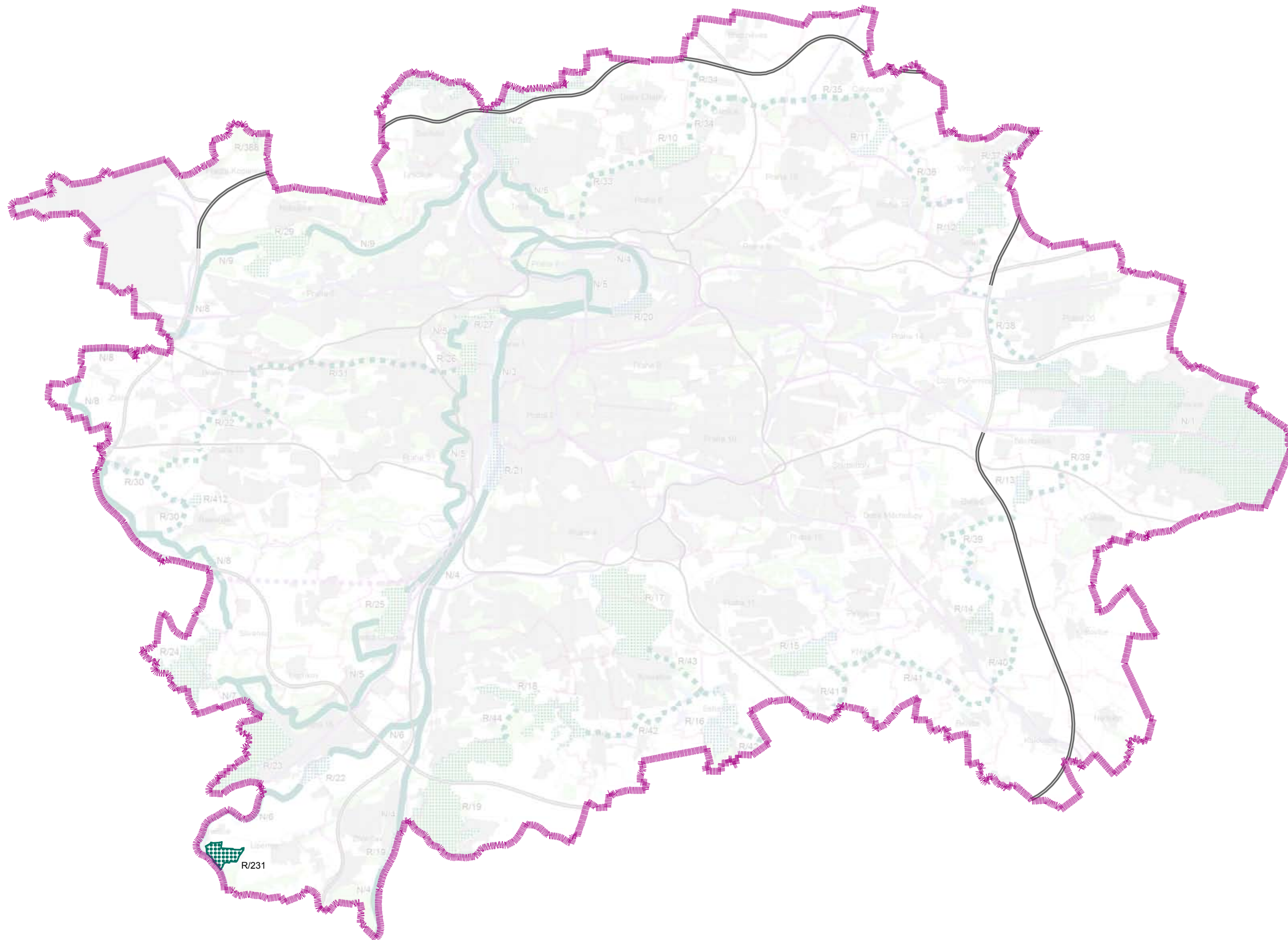
### Jevy rušené nebo zrušení částí jevů

-  Varianty napojení levobřežních soustav CZT na kogenerační zdroj - výhled
-  Připojení na stokovou síť města - výhled
-  Venkovní elektrické vedení VVN - návrh
-  Tepelný napáječ - návrh
-  Tepelný napáječ - stav
-  Plynovod VTL - návrh
-  Významná stoka, sběrač - návrh
-  Významná stoka, sběrač - stav

### VYBRANÉ JEVY MAPOVÉHO PODKLADU


-  Dálnice, rychlostní silnice: Pražský okruh (SOKP)
-  Významné železniční tratě
-  Koridory vysokorychlostní dopravy (zrušení)
-  Významné železniční tratě (upřesnění)

Pozn.: Závazné jevy dopravní infrastruktury jsou vyjádřené ve výkresu č. 2 Výkres ploch a koridorů nadmístního významu - dopravní infrastruktura



# 4. VÝKRES PLOCH A KORIDORŮ NADMÍSTNÍHO VÝZNAMU - ÚSES

## Legenda


 Hranice kraje – hl. m. Praha, hranice územních statistických jednotek NUTS 2 a NUTS 3

### Nově navrhované jevy

 Regionální biocentrum na území hl. m. Prahy

R/45 Kód územního systému ekologické stability

### VYBRANÉ JEvy MAPOVÉHO PODKLADU

 Dálnice, rychlostní silnice, Pražský okruh (SOKP)

 Významné železniční tratě

Pozn.: Závazné jevy dopravní infrastruktury jsou vyjádřené ve výkresu č. 2 Výkres ploch a koridorů nadmístního významu - dopravní infrastruktura.

ZÚR HL. M. PRAHY - AKTUALIZACE Č. 1

POŘIZOVATEL: ODBOR ÚZEMNÍHO PLÁNU MHMP, JUNGMANNOVA 29/35, 111 21 PRAHA 1

PROJEKTANT: ÚTVAR ROZVOJE HL. M. PRAHY, VYŠEHRADESKÁ 57, 128 00 PRAHA 2

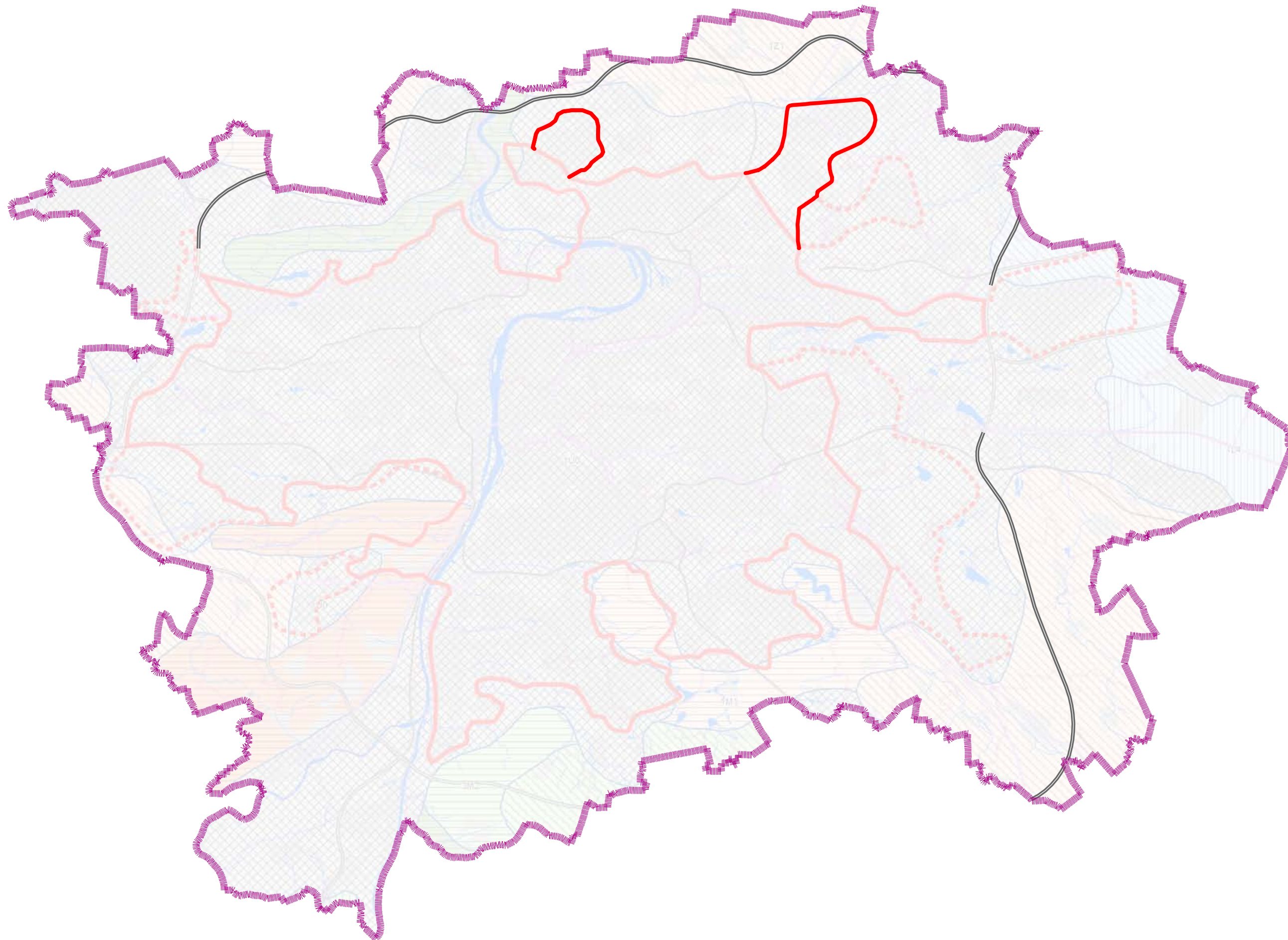
VÝKRES PLOCH A KORIDORŮ NADMÍSTNÍHO VÝZNAMU - ÚSES

DATUM: 09/2013

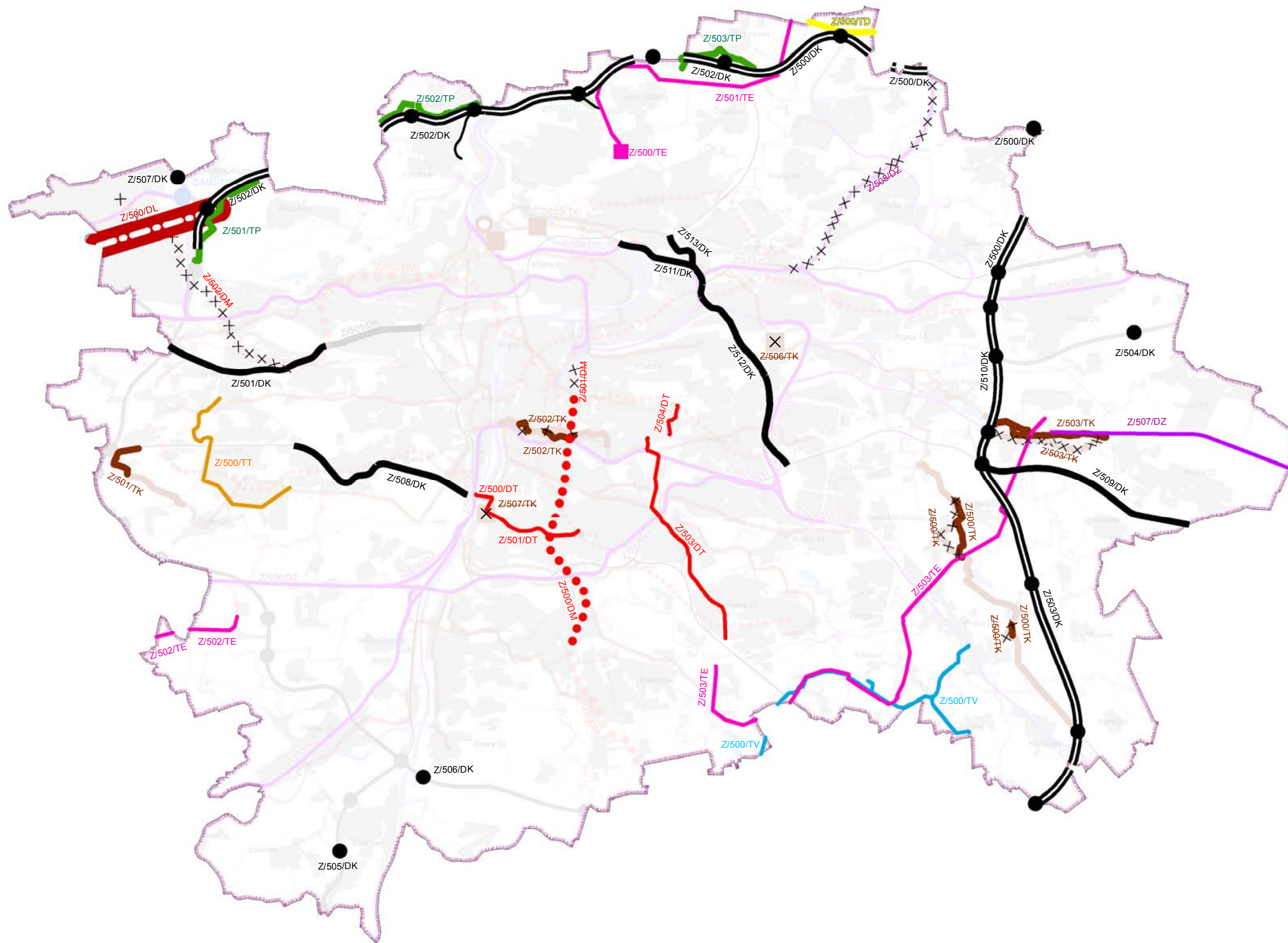
MÉRITKO: 1:100 000

ČÍSLO VÝKRESU: 4









# 6. VÝKRES VEŘEJNĚ PROSPĚŠNÝCH STAVEB NADMÍSTNÍHO VÝZNAMU

## Legenda

▬▬▬▬▬▬ Hranice kraje – hl. m. Praha, hranice územních statistických jednotek NUTS 2 a NUTS 3

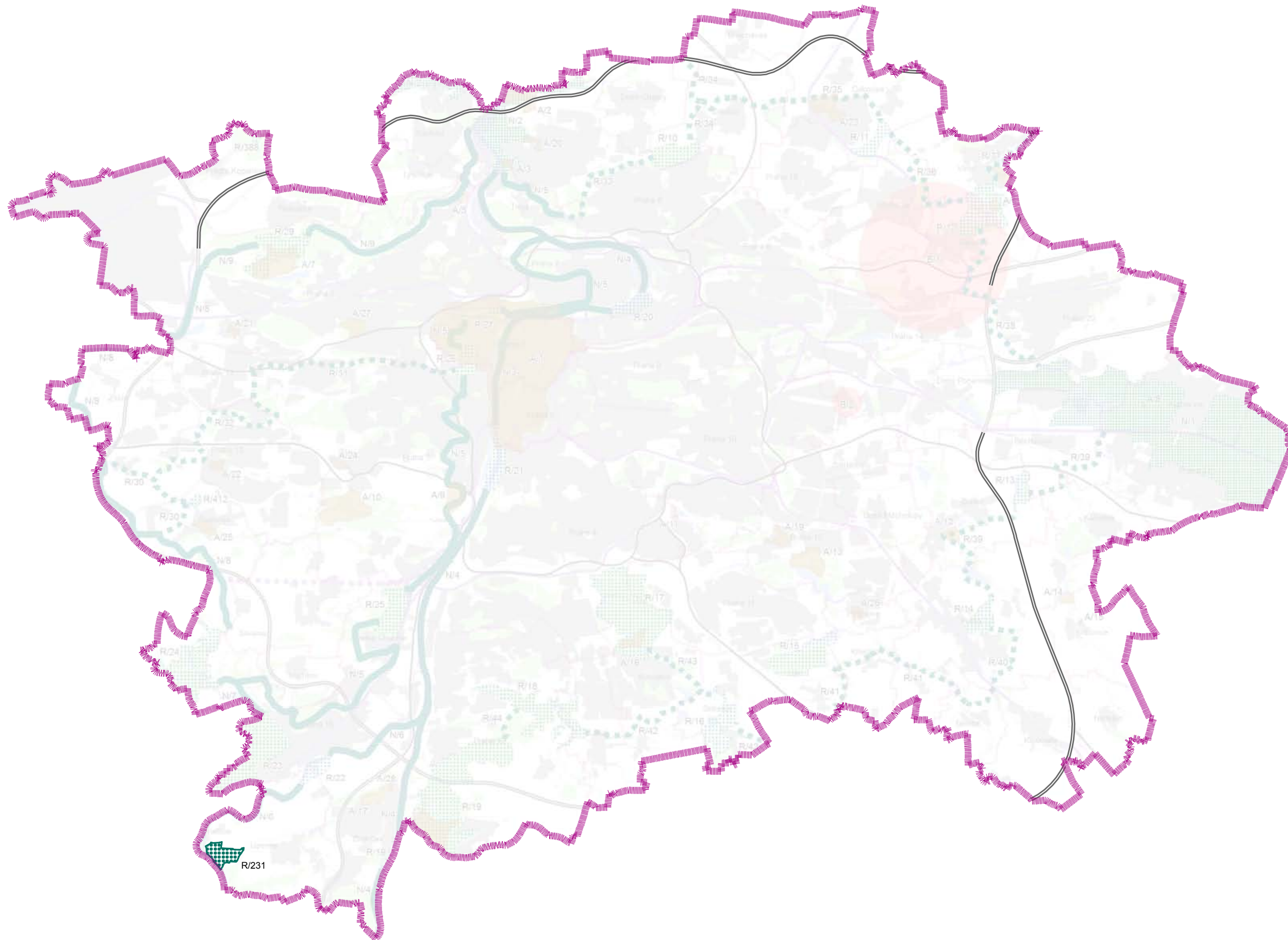
### Rušené jevy nebo rušené části jevů

- X Záchytná nádrž
- X X X X Prodloužení nadřazeného kanalizačního sběrače
- X X X X Koridory tras metra
- X X X X Železniční trať

### Nově navrhované jevy nebo navrhované části jevů


- Transformovna 400 / 110 kV
- Venkovní elektrické vedení VVN
- VTL - Plynovod - přeložka
- Produktovod, ropovod
- Prodloužení nadřazeného kanalizačního sběrače
- Tepelný napáječ
- Nadřazený vodovodní řad
- Ostatní komunikace celoměstského významu na území hl. m. Prahy
- Dálnice, rychlostní silnice, Pražský okruh (SOKP) na území hl. m. Prahy včetně mimoúrovňových křižovatek a přivaděčů zahrnutých jako součást staveb Pražského okruhu (SOKP)
- Mimoúrovňové křižovatky
- Nová paralelní vzletová a přistávací dráha (RWY 06R/24L) letiště Praha - Ruzyně (Letiště Václava Havla Praha)
- Koridory tras metra
- Tramvajové tratě
- Železniční trať

Pozn.: Závazné jevy dopravní infrastruktury jsou vyjádřené ve výkresu č. 2 Výkres ploch a koridorů nadmístního významu - dopravní infrastruktura.




# 7. VÝKRES VEŘEJNĚ PROSPĚŠNÝCH OPATŘENÍ NADMÍSTNÍHO VÝZNAMU


## Legenda


 Hranice kraje – hl. m. Praha, hranice územních statistických jednotek NUTS 2 a NUTS 3

### Nově navrhované jevy

 Regionální biocentrum na území hl. m. Prahy

### VYBRANÉ JEvy MAPOVÉHO PODKLADU

 Dálnice, rychlostní silnice, Pražský okruh (SOKP) - upřesnění

 Významné železniční tratě

Pozn.: Závazné jevy dopravní infrastruktury jsou vyjádřené ve výkresu č. 2 Výkres ploch a koridorů nadmístního významu - dopravní infrastruktura.

**ZÚR HL. M. PRAHY - AKTUALIZACE Č. 1**

POŘIZOVATEL: ODBOR ÚZEMNÍHO PLÁNU MHMP, JUNGMANNOVA 29/35, 111 21 PRAHA 1

PROJEKTANT: ÚTVAR ROZVOJE HL. M. PRAHY, VYŠEHRADSKÁ 57, 128 00 PRAHA 2

VÝKRES VEŘEJNĚ PROSPĚŠNÝCH OPATŘENÍ NADMÍSTNÍHO VÝZNAMU

DATUM: 09/2013

MĚŘÍTKO: 1:100 000

ČÍSLO VÝKRESU: 7