

O7.1. VÝKRES USPOŘADÁNÍ ÚZEMÍ HL. M. PRAHY - PRÁVNÍ STAV PŘED AKTUALIZACÍ Č. 1

1:100 000

07.1. VÝKRES USPOŘÁDÁNÍ ÚZEMÍ HL. M. PRAHY

Legenda

VYBRANÉ JEVY MAPOVÉHO PODKLADU A JEVY INFORMATIVNÍ

- Hranice kraje – hl. m. Praha, hranice územních statistických jednotek NUTS 2 a NUTS 3
- Hranice mimopražských obcí a městských částí hl. m. Prahy
- Zástavba
- Významné plochy zeleně
- Vodní plochy a toky
- Památková rezervace v hl. m. Praze a ostatní památkové rezervace
- Dálnice, rychlostní silnice, Pražský okruh (SOKP)
- Komunikace celoměstského významu
- Ostatní komunikace
- Koridory vysokorychlostní železniční dopravy
- Významné železniční tratě
- Ostatní železniční tratě
- Mezinárodní neveřejné letiště Praha - Letňany
- Vojenské letiště Praha - Kbely

JEVY ZÁVAZNÉ

- Nadmístní rozvojové oblasti:
R/1 Štěrboholy - Dolní Měcholupy - Dubeč
R/2 Barrandov - Slivenec
R/3 Západní město
R/4 Ruzyně - Drnovská
- Nadmístní transformační oblasti:
T/1 Letňany - Avia
T/2 Maniny, Dolní Libeň, Invalidovna
T/3 Vysočany
T/4 Bohdalec - Slatiny
T/5 Nákladové nádraží Žižkov
T/6 Malešicko - Hostivařská průmyslová oblast
T/7 Nádraží Smíchov
T/8 Holešovice - Bubny - Zátory
T/9 Masarykovo nádraží
- Nadmístní rozvojové osy:
O/1 Osa jih - ve vazbě na trasu D metra
O/2 Osa Radlice - Západní město - Zličín
- Nadmístní specifické oblasti:
SC Oblast stávajícího celoměstského centra
- SO Oblast osvětová, vzdělávací a kulturní, rekreačně společenská, sportovní:
SO/1 Draháň - Troja - Bubeneč
SO/2 Pražské výstaviště Letňany
SO/3 Strahov
- SP Oblasti, kde se střetávají podmínky ochrany přírody a krajiny s požadavky na rekreaci obyvatel, případně s požadavky na těžbu nerostů:
SP/1 Rekreační území Dolní Počernice - Běchovice - Černý Most
SP/2 Trojmezí
SP/3 Soutok Vltavy a Berounky
SP/4 Radotínské údolí
SP/5 Prokopské a Dalejské údolí
SP/6 Vidoule - Cibulka - Motol
SP/7 Šárka
- SL Oblasti zasažené provozem letišť:
SL/2 Kbely
- SN Údolní niva Vltavy a Berounky
- Celoměstské centrum rozšířené
- Kompaktní město rozšířené
- Významná centra s podílem celoměstských funkcí:
C/1 Dejvice
C/2 Nové Butovice
C/3 Palmovka
C/4 Opatov
- Rozvoj osídlení ve vnějším pásmu hl. m. Prahy
- Základní směry rozvoje zeleně - zelené klíny
- Rozvojové oblasti zeleně:
Z/1 Rohanský ostrov
Z/2 Zalesnění u Březiněvsi
Z/3 Zalesnění u Čakovic
Z/4 U zlámaného kříže
Z/5 V panenkách
Z/6 Lítožnice
Z/7 Zalesnění Kolovraty
Z/8 Zalesnění u Křeslic
Z/9 U Kunratické spojky
Z/10 Zalesnění Šeberov
Z/11 Za hospodou
- Významná propojení zeleně - zelené osy

Pozn.: Závažné jevy dopravní infrastruktury jsou vyjádřeny ve výkresu č. 2 Výkres ploch a koridorů nadmístního významu - doprava

STAV DLE ROZSUDKŮ NEJVYŠŠÍHO SPRÁVNÍHO SOUDU ČR č.j. 8Ao 2/2010 - 644 ze dne 20. 5. 2010, č.j. 7Ao 7/2010 - 133 ze dne 27. 1. 2011, č.j. 6Ao 6/2010 - 103 ze dne 2. 2. 2011, č.j. 9Ao 4/2011 - 77 ze dne 8. 9. 2011 A DLE ROZSUDKU MĚSTSKÉHO SOUDU V PRAZE č.j. 10A 6/2013 - 103 -108 ze dne 22. 4. 2013

ZÚR HL. M. PRAHY - AKTUALIZACE Č. 1

POŘIZOVATEL: ODBOR ÚZEMNÍHO PLÁNU MHMP, JUNGMANNOVA 29/35, 111 21 PRAHA 1

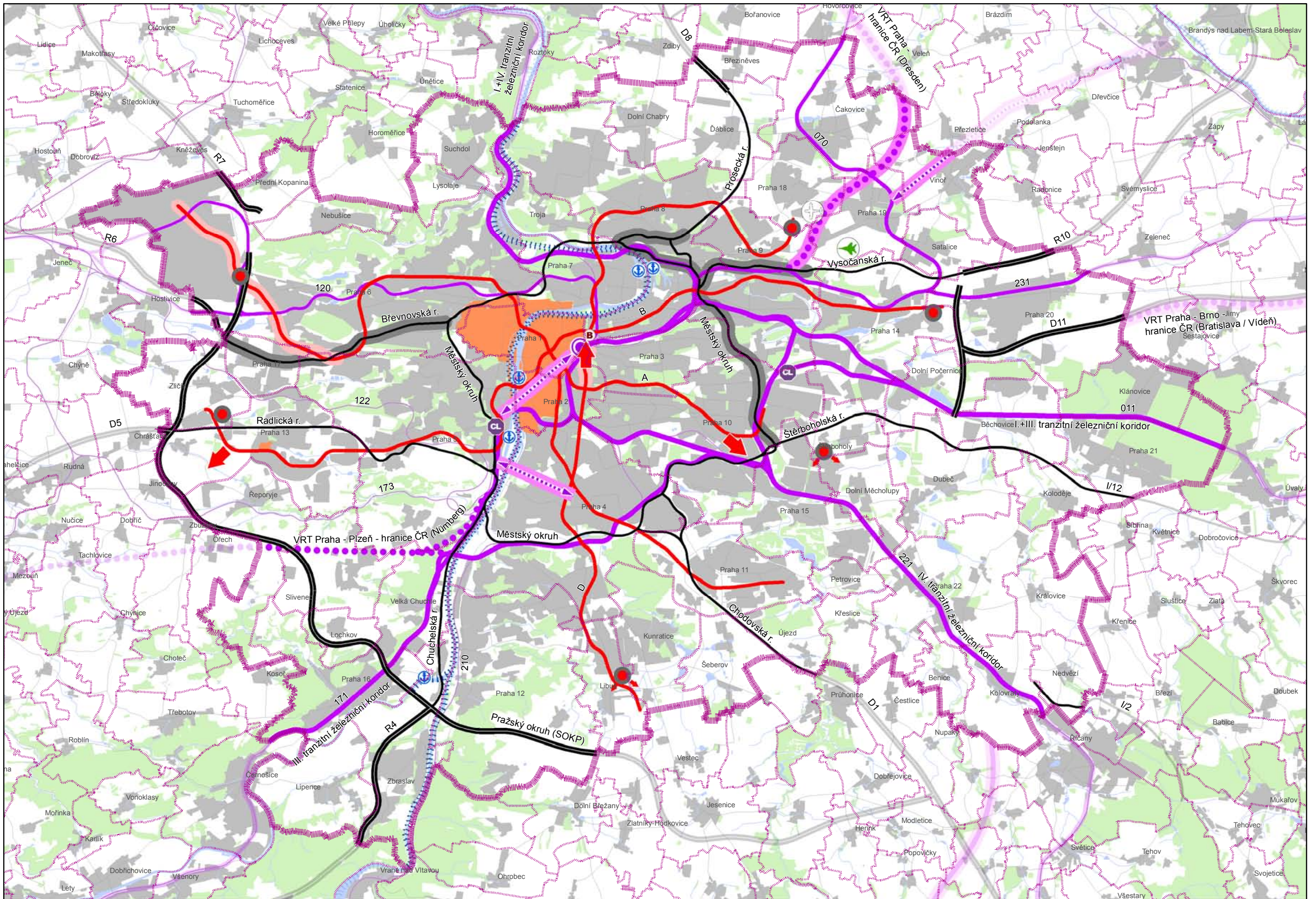
PROJEKTANT: ÚTVAR ROZVOJE HL. M. PRAHY, VYŠEHRADSKÁ 57, 128 00 PRAHA 2

VÝKRES USPOŘÁDÁNÍ ÚZEMÍ HL. M. PRAHY

DATUM: 09/2013

MĚŘÍTKO: 1:100 000

ČÍSLO VÝKRESU: 07.1



07.2. VÝKRES PLOCH A KORIDORŮ NADMÍSTNÍHO VÝZNAMU - DOPRAVNÍ INFRASTRUKTURA

**PŘÁVNÍ STAV PŘED
AKTUALIZACÍ Č.1**









1:100 000

07.2. VÝKRES PLOCH A KORIDORŮ NADMÍSTNÍHO VÝZNAMU - DOPRAVNÍ INFRASTRUKTURA






















Legenda

Navrhované plochy a koridory nadmístního a celoměstského významu jsou převážně součástí platného Územního plánu sídelního útvaru hl. m. Prahy schváleného usnesením ZHMP č. 10/05 ze dne 9. 9. 1999 ve znění pozdějších změn a úprav.

VYBRANÉ JEVY MAPOVÉHO PODKLADU A JEVY INFORMATIVNÍ

-  Hranice kraje – hl. m. Praha, hranice územních statistických jednotek NUTS 2 a NUTS 3
-  Hranice mimopražských obcí a městských částí hl. m. Prahy
-  Zástavba
-  Významné plochy zeleně
-  Vodní plochy a toky
-  Památková rezervace v hl. m. Praze a ostatní památkové rezervace
-  Ostatní komunikace
-  Ostatní železniční tratě

JEVY ZÁVAZNÉ

-  Koridory dálnic, rychlostních silnic, Pražského okruhu (SOKP)
-  Koridory pozemních komunikací s celoměstským významem
-  Koridory vysokorychlostní železniční dopravy
-  Koridory konvenční železniční dopravy - tranzitní žel. koridory
-  Železniční koridory - síť AGTC, TEN-T
-  Železniční koridory celoměstského významu
-  Železniční stanice Praha - Hlavní nádraží
-  Mezinárodní neveřejné letiště Praha - Letňany
-  Vojenské letiště Praha - Kbely
-  Přístav
-  Koridor vodní cesty
-  Koridory tras metra
-  Směry rozvoje metra - k prověření v rámci ÚP
-  Celoměstsky významné záměry kolejové dopravy k prověření v rámci ÚP
-  Centrální autobusové nádraží Praha - Florenc
-  Celoměstsky významné terminály příměstské bus dopravy - stabilizované
-  Celoměstsky významné terminály příměstské bus dopravy - s potřebou stabilizovat ve vazbě na rozvoj sítě metra
-  Lokality pro umístění terminálů city-logistiky pro upřesnění v rámci ÚP
-  Koridory pozemních komunikací pro upřesnění v rámci ÚP
-  Koridory železnice pro upřesnění v rámci ÚP
-  Koridory metra pro upřesnění v rámci ÚP

STAV DLE ROZSUDKŮ NEJVYŠŠÍHO SPRÁVNÍHO SOUDU ČR č.j. 8Ao 2/2010 - 644 ze dne 20. 5. 2010, č.j. 7Ao 7/2010 - 133 ze dne 27. 1. 2011, č.j. 6Ao 6/2010 - 103 ze dne 2. 2. 2011, č.j. 9Ao 4/2011 - 77 ze dne 8. 9. 2011 A DLE ROZSUDKU MĚSTSKÉHO SOUDU V PRAZE č.j. 10A 6/2013 - 103 -108 ze dne 22. 4. 2013

ZÚR HL. M. PRAHY - AKTUALIZACE Č. 1

POŘIZOVATEL: ODBOR ÚZEMNÍHO PLÁNU MHMP, JUNGMANNOVA 29/35, 111 21 PRAHA 1

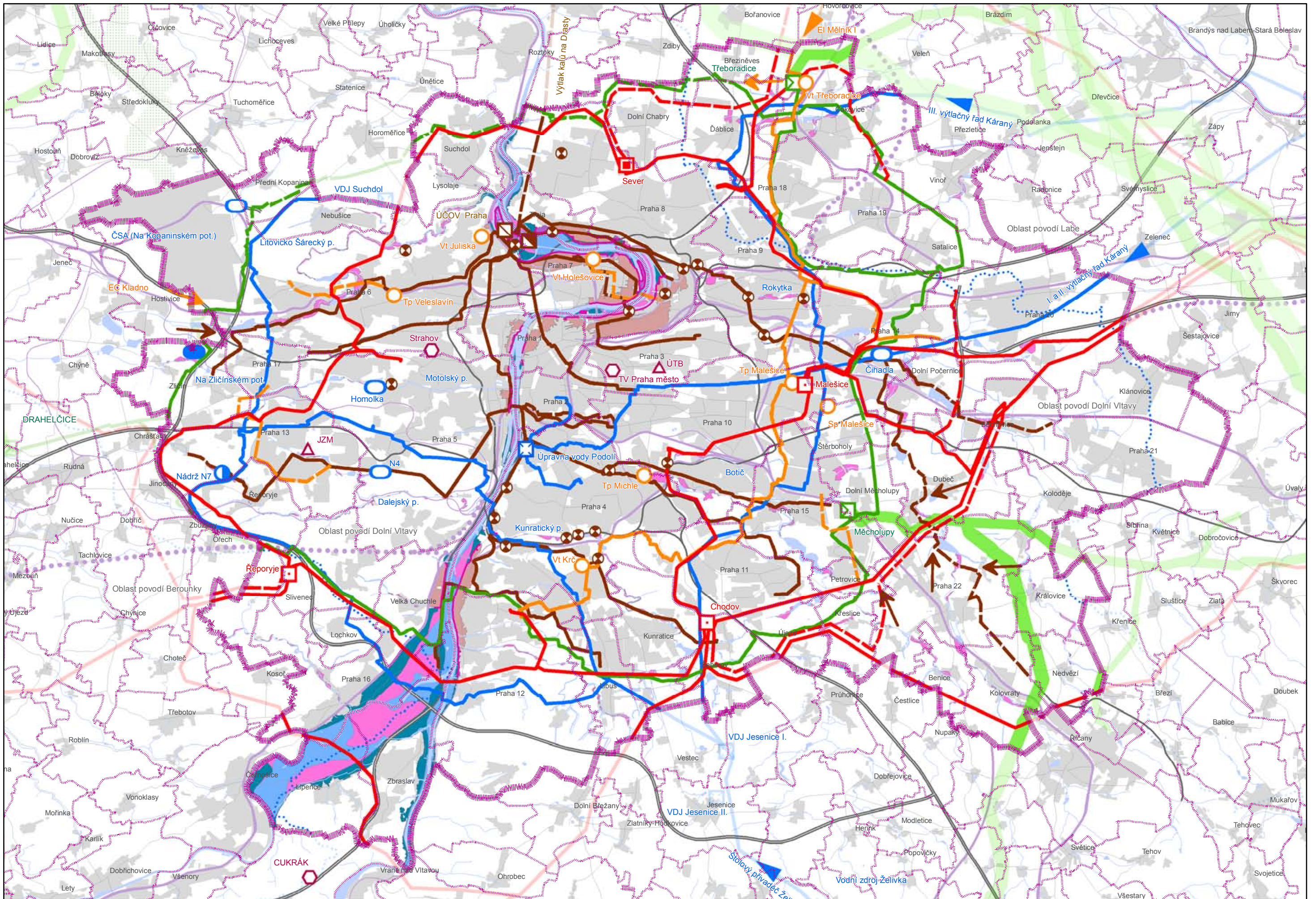
PROJEKTANT: ÚTVAR ROZVOJE HL. M. PRAHY, VYŠEHRADSKÁ 57, 128 00 PRAHA 2

VÝKRES PLOCH A KORIDORŮ NADMÍSTNÍHO VÝZNAMU - DOPRAVNÍ INFRASTRUKTURA

DATUM: 09/2013

MĚŘÍTKO: 1:100 000

ČÍSLO VÝKRESU: 07.2



07.3. VÝKRES PLOCH A KORIDORŮ NADMÍSTNÍHO VÝZNAMU - TECHNICKÁ INFRASTRUKTURA

PRÁVNÍ STAV PŘED
AKTUALIZACÍ Č. 1

1:100 000

07.3. VÝKRES PLOCH A KORIDORŮ NADMÍSTNÍHO VÝZNAMU - TECHNICKÁ INFRASTRUKTURA

Legenda

Navrhované plochy a koridory nadmístního a celoměstského významu jsou převážně součástí platného Územního plánu sídelního útvaru hl. m. Prahy schváleného usnesením ZHMP č. 10/05 ze dne 9. 9. 1999 ve znění pozdějších změn a úprav.

VYBRANÉ JEVY MAPOVÉHO PODKLADU A JEVY INFORMATIVNÍ

- Hranice kraje – hl. m. Praha, hranice územních statistických jednotek NUTS 2 a NUTS 3
- Hranice mimopražských obcí a městských částí hl. m. Prahy
- Zástavba
- Vodní plochy a toky
- Dálnice, rychlostní silnice, Pražský okruh (SOKP)
- Komunikace s celoměstským významem
- Ostatní komunikace
- Koridory vysokorychlostní železniční dopravy
- Významné železniční tratě
- Ostatní železniční tratě
- Bezpečnostní pásmo VVTL plynovodu - stav
- Ochranné pásmo produktovodu a ropovodu - návrh
- Ochranné pásmo produktovodu a ropovodu - stav
- Hranice oblastí povodí

JEVY ZÁVAZNÉ

- Vysílací zařízení - stav
- Telefonní ústředna (mezinárodní, tranzitní) - stav
- Vodní nádrž - návrh
- Suchý poldr - stav
- Suchý poldr - návrh
- Transformovna 400 (220) / 110 kV - stav
- Transformovna 400 / 110 kV - návrh
- Přívod tepla z Elektrárny Mělník I - stav
- Varianty napojení levobřežních soustav CZT na kogenerační zdroj - výhled
- Tepelný zdroj - stav
- Regulační stanice VVTL - stav
- Přívodní řad pitné vody - stav
- Zdroj pitné vody - stav
- Podzemní záchytná nádrž - návrh
- ÚČOV - stav
- ÚČOV - návrh rozšíření
- Připojení na stokovou soustavu města - výhled
- Venkovní elektrické vedení VVN - návrh
- Venkovní elektrické vedení VVN - stav
- Tepelný napaječ - návrh
- Hlavní tepelný napaječ - stav
- Plynovod VTL - návrh
- Plynovod VTL - stav
- Nadřazený vodovodní řad - stav
- Významná stoka - návrh
- Významná stoka - stav
- PPO (stav, návrh) na území hl. m. Prahy
- Kategorie záplavového území na území hl. m. Prahy - aktivní zóna
- Kategorie záplavového území na území hl. m. Prahy - průtočná
- Kategorie záplavového území na území hl. m. Prahy - neprůtočná
- Kategorie záplavového území na území hl. m. Prahy - určená k ochraně, zajišťovaná individuálně
- Kategorie záplavového území na území hl. m. Prahy - určená k ochraně, zajišťovaná městem

Pozn.: Závažné jevy dopravní infrastruktury jsou vyjádřené ve výkresu č. 2 Výkres ploch a koridorů nadmístního významu - dopravní infrastruktura.

STAV DLE ROZSUDKŮ NEJVYŠŠÍHO SPRÁVNÍHO SOUDU ČR č.j. 8Ao 2/2010 - 644 ze dne 20. 5. 2010, č.j. 7Ao 7/2010 - 133 ze dne 27. 1. 2011, č.j. 6Ao 6/2010 - 103 ze dne 2. 2. 2011, č.j. 9Ao 4/2011 - 77 ze dne 8. 9. 2011 A DLE ROZSUDKU MĚSTSKÉHO SOUDU V PRAZE č.j. 10A 6/2013 - 103 -108 ze dne 22. 4. 2013

ZÚR HL. M. PRAHY - AKTUALIZACE Č. 1

POŘIZOVATEL: ODBOR ÚZEMNÍHO PLÁNU MHMP, JUNGMANNOVA 29/35, 111 21 PRAHA 1

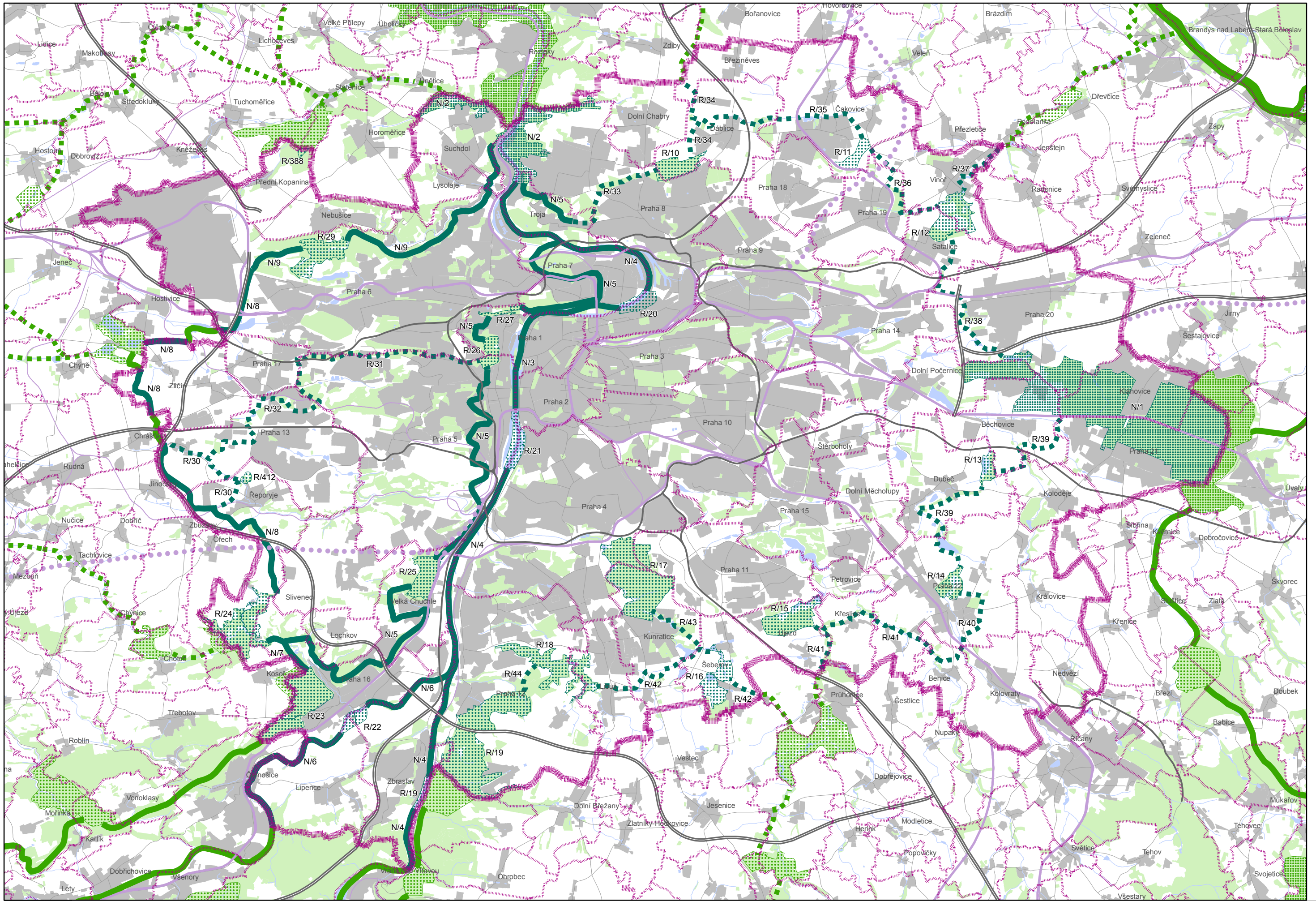
PROJEKTANT: ÚTVAR ROZVOJE HL. M. PRAHY, VYŠEHRADSKÁ 57, 128 00 PRAHA 2

VÝKRES PLOCH A KORIDORŮ NADMÍSTNÍHO VÝZNAMU - TECHNICKÁ INFRASTRUKTURA

DATUM: 09/2013

MĚŘÍTKO: 1:100 000

ČÍSLO VÝKRESU: 07.3


















07.4. VÝKRES PLOCH A KORIDORŮ NADMÍSTNÍHO VÝZNAMU - ÚSES






Legenda

Navrhované plochy a koridory nadmístního a celoměstského významu jsou součástí platného Územního plánu sídelního útvaru hl. m. Prahy schváleného usnesením ZHMP č. 10/05 ze dne 9. 9. 1999 ve znění pozdějších změn a úprav.

VYBRANÉ JEVY MAPOVÉHO PODKLADU A JEVY INFORMATIVNÍ

-  Hranice kraje – hl. m. Praha, hranice územních statistických jednotek NUTS 2 a NUTS 3
-  Hranice mimopražských obcí a městských částí hl. m. Prahy
-  Zástavba
-  Významné plochy zeleně
-  Vodní plochy a toky
-  Dálnice, rychlostní silnice, Pražský okruh (SOKP)
-  Komunikace s celoměstským významem
-  Ostatní komunikace
-  Koridory vysokorychlostní železniční dopravy (VRT)
-  Významné železniční tratě
-  Ostatní železniční tratě
-  Nadregionální biokoridor mimo území hl. m. Prahy
-  Regionální biokoridor mimo území hl. m. Prahy
-  Nadregionální biocentrum mimo území hl. m. Prahy
-  Regionální biocentrum mimo území hl. m. Prahy

JEVY ZÁVAZNÉ

-  Nadregionální biokoridor na území hl. m. Prahy
-  Regionální biokoridor na území hl. m. Prahy
-  Nadregionální biocentrum na území hl. m. Prahy
-  Regionální biocentrum na území hl. m. Prahy
-  Kód územního systému ekologické stability

Pozn.: Závazné jevy dopravní infrastruktury jsou vyjádřené ve výkresu č. 2 Výkres ploch a koridorů nadmístního významu - dopravní infrastruktura.

STAV DLE ROZSUDKŮ NEJVYŠŠÍHO SPRÁVNÍHO SOUDU ČR č.j. 8Ao 2/2010 - 644 ze dne 20. 5. 2010, č.j. 7Ao 7/2010 - 133 ze dne 27. 1. 2011, č.j. 6Ao 6/2010 - 103 ze dne 2. 2. 2011, č.j. 9Ao 4/2011 - 77 ze dne 8. 9. 2011 A DLE ROZSUDKU MĚSTSKÉHO SOUDU V PRAZE č.j. 10A 6/2013 - 103 -108 ze dne 22. 4. 2013

ZÚR HL. M. PRAHY - AKTUALIZACE Č. 1

POŘIZOVATEL: ODBOR ÚZEMNÍHO PLÁNU MHMP, JUNGMANNOVA 29/35, 111 21 PRAHA 1

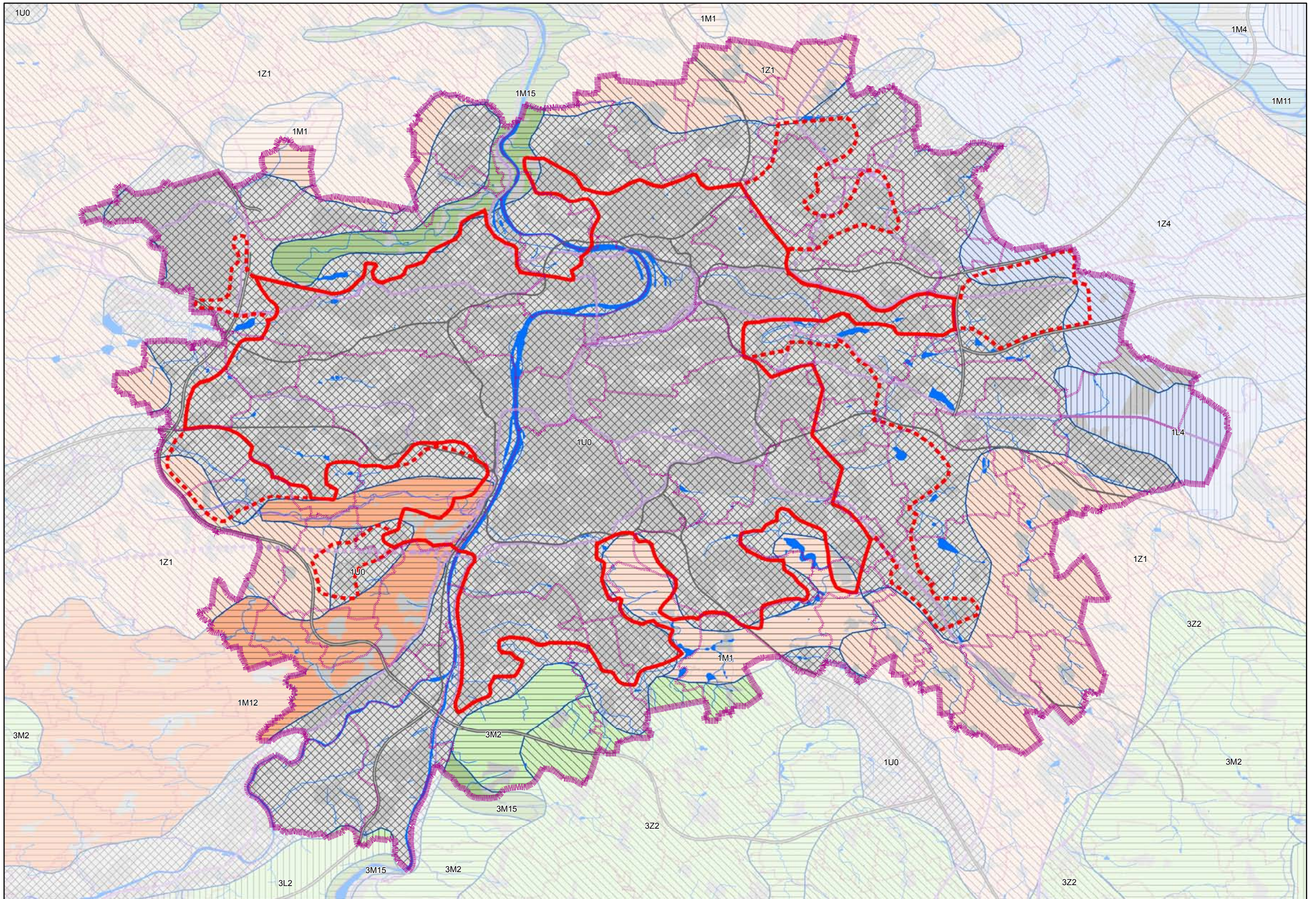
PROJEKTANT: ÚTVAR ROZVOJE HL. M. PRAHY, VYŠEHRADSKÁ 57, 128 00 PRAHA 2

VÝKRES PLOCH A KORIDORŮ NADMÍSTNÍHO VÝZNAMU - ÚSES

DATUM: 09/2013

MÉRITKO: 1:100 000

ČÍSLO VÝKRESU: 07.4















07.5. VÝKRES OBLASTÍ SE SHODNÝM KRAJINNÝM TYPEM


Legenda

Podle mapy krajinných typů ČR (J. Löw, M. Culek, P. Hartl, J. Novák, 2005) zpracované v rámci projektu MŽP ČR - VaV/640/1/03

VYBRANÉ JEVY MAPOVÉHO PODKLADU A JEVY INFORMATIVNÍ

-  Hranice kraje – hl. m. Praha, hranice územních statistických jednotek NUTS 2 a NUTS 3
-  Hranice mimopražských obcí a městských částí hl. m. Prahy
-  Zástavba
-  Vodní plochy a toky
-  Dálnice, rychlostní silnice, Pražský okruh (SOKP)
-  Komunikace celoměstského významu
-  Ostatní komunikace
-  Koridory vysokorychlostní železniční dopravy
-  Významné železniční tratě
-  Ostatní železniční tratě
-  Kompaktně zastavěné území - stav
-  Kompaktně zastavěné území - návrh rozšíření

KRAJINNÉ TYPY

- Krajiny dle využití
 -  Lesní krajiny
 -  Lesozemědělské krajiny
 -  Zemědělské krajiny
 -  Urbanizované krajiny
- Krajiny dle reliéfu
 -  Krajiny bez vylišeného reliéfu
 -  Krajiny plošin a pahorkatin
 -  Krajiny vrchovin Hercynica
 -  Krajiny rovin
 -  Krajiny širokých říčních niv
 -  Krasové krajiny
 -  Krajiny zaříznutých údolí
-  Kód krajinného typu

Pozn.: Závazné jevy dopravní infrastruktury jsou vyjádřené ve výkresu č. 2 Výkres ploch a koridorů nadmístního významu - dopravní infrastruktura

STAV DLE ROZSUDKŮ NEJVYŠŠÍHO SPRÁVNÍHO SOUDU ČR č.j. 8Ao 2/2010 - 644 ze dne 20. 5. 2010, č.j. 7Ao 7/2010 - 133 ze dne 27. 1. 2011, č.j. 6Ao 6/2010 - 103 ze dne 2. 2. 2011, č.j. 9Ao 4/2011 - 77 ze dne 8. 9. 2011 A DLE ROZSUDKU MĚSTSKÉHO SOUDU V PRAZE č.j. 10A 6/2013 - 103 -108 ze dne 22. 4. 2013

ZÚR HL. M. PRAHY - AKTUALIZACE Č. 1

POŘIZOVATEL: ODBOR ÚZEMNÍHO PLÁNU MHMP, JUNGMANNOVA 29/35, 111 21 PRAHA 1

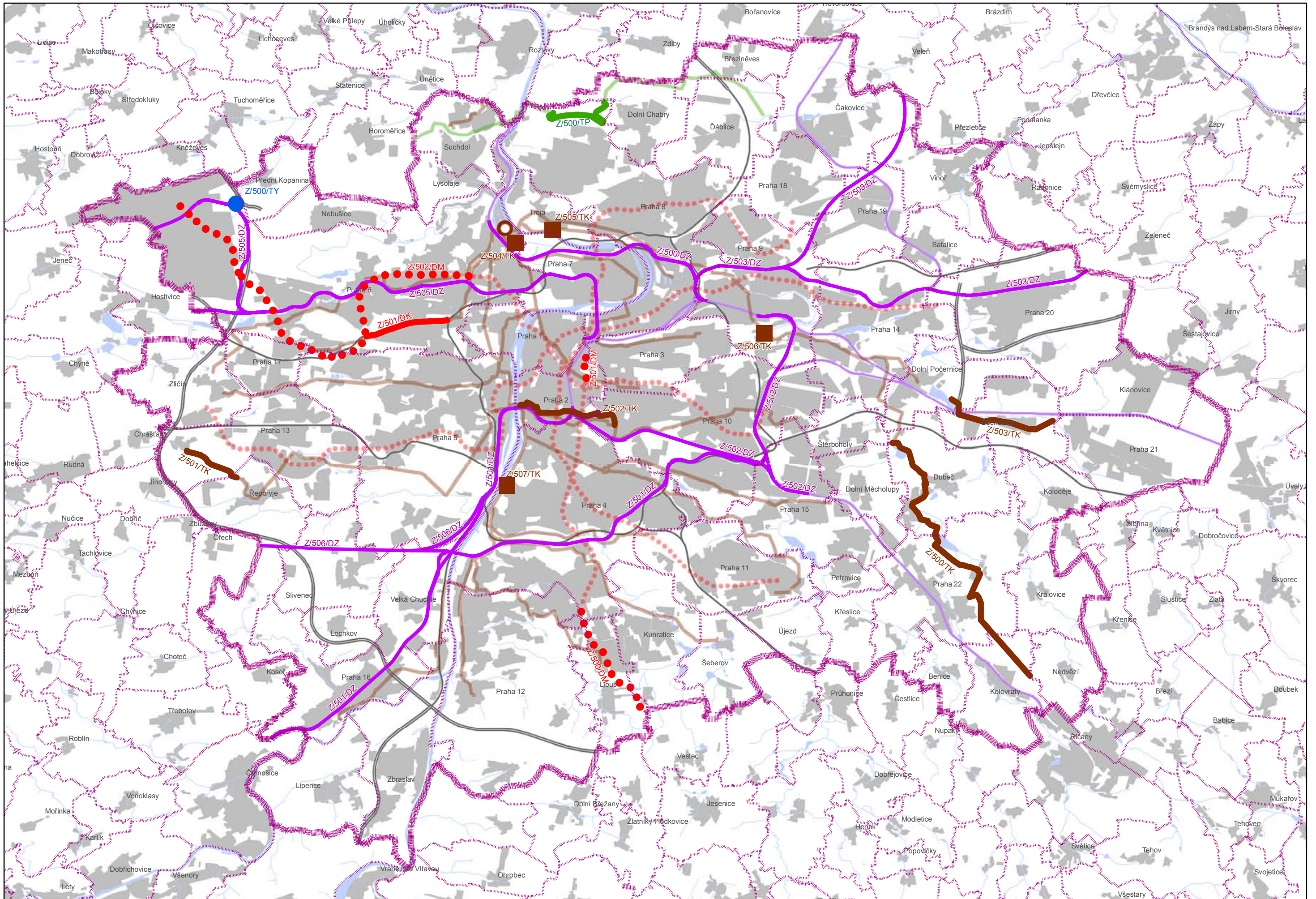
PROJEKTANT: ÚTVAR ROZVOJE HL. M. PRAHY, VYŠEHRADSKÁ 57, 128 00 PRAHA 2

VÝKRES OBLASTÍ SE SHODNÝM KRAJINNÝM TYPEM

DATUM: 09/2013

MĚŘÍTKO: 1:100 000













ČÍSLO VÝKRESU: 07.5










07.6. VÝKRES VEŘEJNĚ PROSPĚŠNÝCH STAVEB NADMÍSTNÍHO VÝZNAMU

Legenda

VYBRANÉ JEVY MAPOVÉHO PODKLADU A JEVY INFORMATIVNÍ

-  Hranice kraje – hl. m. Praha, hranice územních statistických jednotek NUTS 2 a NUTS 3
-  Hranice mimopražských obcí a městských částí hl. m. Prahy
-  Zástavba
-  Vodní plochy a toky
-  Návaznost dopravní a technické infrastruktury
-  Ústřední čistírna odpadních vod
-  Nadřazený sběrač - stávající stav
-  VTL plynovod
-  Koridory tras metra - stav/ vyhlášené VPS na území hl. m. Prahy
-  Železniční trať - stav/ vyhlášené VPS na území hl. m. Prahy
-  Dálnice, rychlostní silnice, Pražský okruh (SOKP) na území hl. m. Prahy
-  Ostatní komunikace s celoměstským významem na území hl. m. Prahy

JEVY ZÁVAZNÉ

-  Suchý poldr
-  Záchytná nádrž
-  Prodloužení nadřazeného kanalizačního sběrače
-  VTL - Plynovod - přeložka
-  Ostatní komunikace celoměstského významu na území hl. m. Prahy
-  Železniční trať - VPS nově definovaná v ZÚR
-  Koridory tras metra - VPS nově definovaná v ZÚR

Pozn.: Závazné jevy dopravní infrastruktury jsou vyjádřené ve výkresu č. 2 Výkres ploch a koridorů nadmístního významu - dopravní infrastruktura.

STAV DLE ROZSUDKŮ NEJVYŠŠÍHO SPRÁVNÍHO SOUDU ČR č.j. 8Ao 2/2010 - 644 ze dne 20. 5. 2010, č.j. 7Ao 7/2010 - 133 ze dne 27. 1. 2011, č.j. 6Ao 6/2010 - 103 ze dne 2. 2. 2011, č.j. 9Ao 4/2011 - 77 ze dne 8. 9. 2011 A DLE ROZSUDKU MĚSTSKÉHO SOUDU V PRAZE č.j. 10A 6/2013 - 103 -108 ze dne 22. 4. 2013

ZÚR HL. M. PRAHY - AKTUALIZACE Č. 1

POŘIZOVATEL: ODBOR ÚZEMNÍHO PLÁNU MHMP, JUNGMANNOVA 29/35, 111 21 PRAHA 1

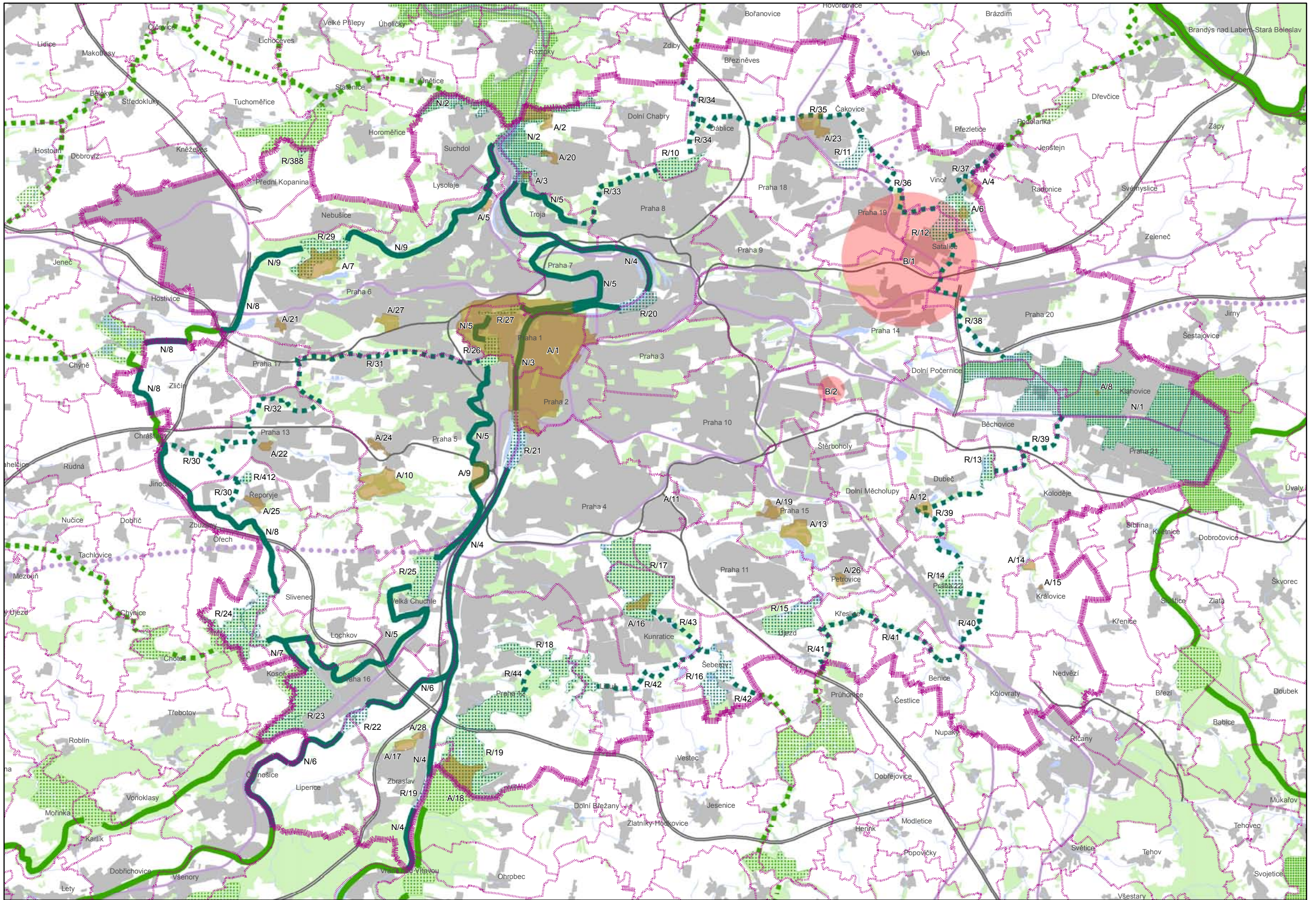
PROJEKTANT: ÚTVAR ROZVOJE HL. M. PRAHY, VYŠEHRADSKÁ 57, 128 00 PRAHA 2

VÝKRES VEŘEJNĚ PROSPĚŠNÝCH STAVEB NADMÍSTNÍHO VÝZNAMU

DATUM: 09/2013

MĚŘÍTKO: 1:100 000










ČÍSLO VÝKRESU: 07.6









07.7. VÝKRES VEŘEJNĚ PROSPĚŠNÝCH OPATŘENÍ NADMÍSTNÍHO VÝZNAMU

Legenda

VYBRANÉ JEVY MAPOVÉHO PODKLADU A JEVY INFORMATIVNÍ

-  Hranice kraje – hl. m. Praha, hranice územních statistických jednotek NUTS 2 a NUTS 3
-  Hranice mimopražských obcí a městských částí hl. m. Prahy
-  Zástavba
-  Významné plochy zeleně
-  Vodní plochy a toky
-  Dálnice, rychlostní silnice, Pražský okruh (SOKP)
-  Komunikace s celoměstským významem
-  Koridory vysokorychlostní železniční dopravy
-  Koridory významných železničních tratí

JEVY ZÁVAZNÉ

-  Území k zajištění ochrany archeologického dědictví
-  Nadregionální biokoridor na území hl. m. Prahy
-  Regionální biokoridor na území hl. m. Prahy
-  Nadregionální biocentrum na území hl. m. Prahy
-  Regionální biocentrum na území hl. m. Prahy
-  Zóna havarijního plánování

Pozn.: Závazné jevy dopravní infrastruktury jsou vyjádřené ve výkresu č. 2 Výkres ploch a koridorů nadmístního významu - dopravní infrastruktura.

STAV DLE ROZSUDKŮ NEJVYŠŠÍHO SPRÁVNÍHO SOUDU ČR č.j. 8Ao 2/2010 - 644 ze dne 20. 5. 2010, č.j. 7Ao 7/2010 - 133 ze dne 27. 1. 2011, č.j. 6Ao 6/2010 - 103 ze dne 2. 2. 2011, č.j. 9Ao 4/2011 - 77 ze dne 8. 9. 2011 A DLE ROZSUDKU MĚSTSKÉHO SOUDU V PRAZE č.j. 10A 6/2013 - 103 -108 ze dne 22. 4. 2013

ZÚR HL. M. PRAHY - AKTUALIZACE Č. 1

POŘIZOVATEL: ODBOR ÚZEMNÍHO PLÁNU MHMP, JUNGMANNOVA 29/35, 111 21 PRAHA 1

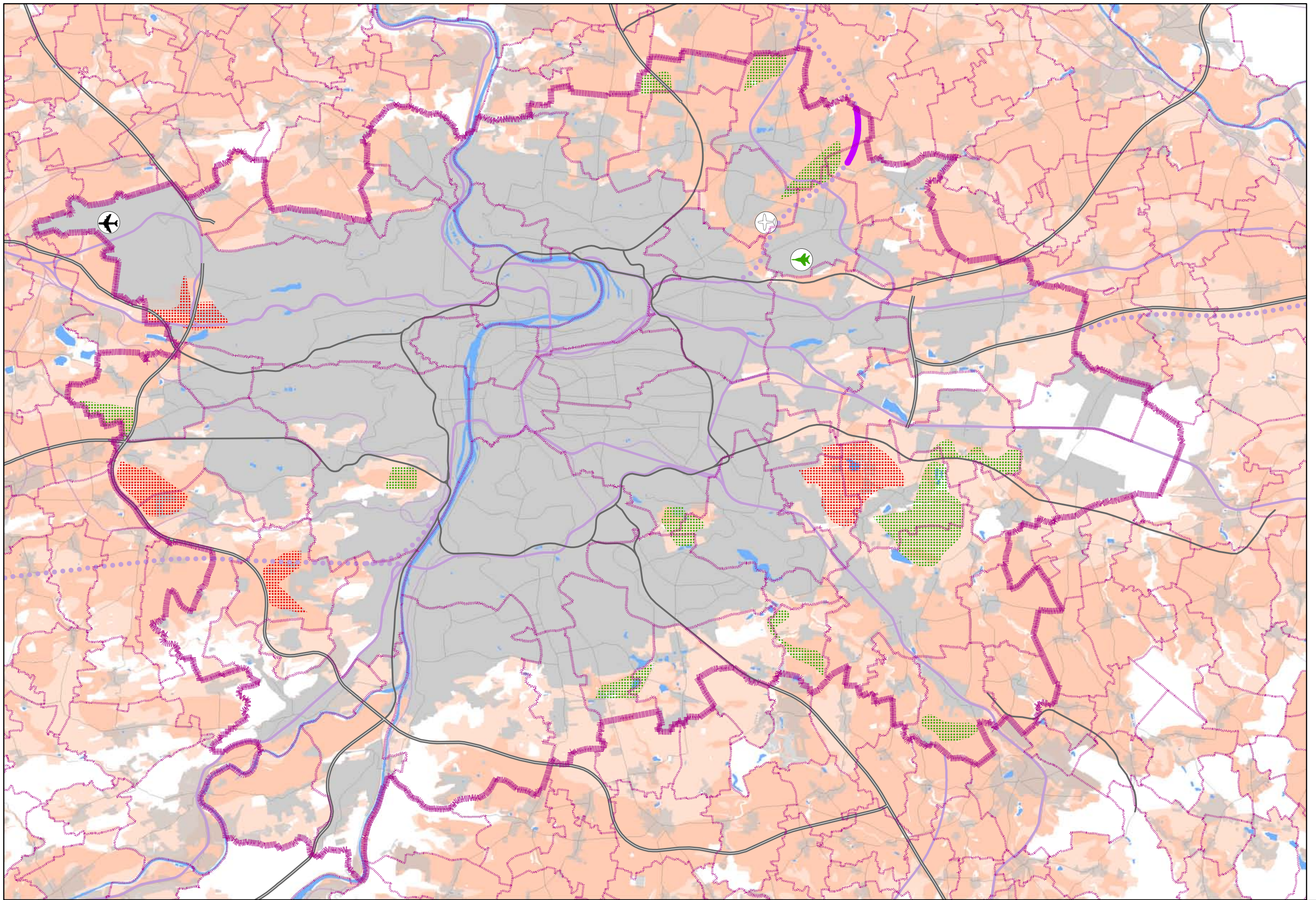
PROJEKTANT: ÚTVAR ROZVOJE HL. M. PRAHY, VYŠEHRADESKÁ 57, 128 00 PRAHA 2

VÝKRES VEŘEJNĚ PROSPĚŠNÝCH OPATŘENÍ NADMÍSTNÍHO VÝZNAMU

DATUM: 09/2013

MĚŘÍTKO: 1:100 000
















ČÍSLO VÝKRESU: 07.7






07.8. VÝKRES ZÁBORŮ ZPF A PUPFL

Legenda


VYBRANÉ JEVY MAPOVÉHO PODKLADU A JEVY INFORMATIVNÍ

-  Hranice kraje – hl. m. Praha, hranice územních statistických jednotek NUTS 2 a NUTS 3
-  Hranice mimopražských obcí a městských částí hl. m. Prahy
-  Zástavba
-  Vodní plochy a toky
-  Dálnice, rychlostní silnice, Pražský okruh (SOKP)
-  Komunikace celoměstského významu
-  Ostatní komunikace
-  Koridory vysokorychlostní železniční dopravy (VRT)
-  Významné železniční tratě
-  Ostatní železniční tratě
-  Mezinárodní letiště Praha - Ruzyně (Letiště Václava Havla Praha)
-  Mezinárodní neveřejné letiště Praha - Letňany
-  Vojenské letiště Praha - Kbely
-  I a II třída ochrany půdy
-  III - V třída ochrany půdy

ZÁBORY ZPF

-  Zábor půdy pro části rozvojových oblastí v dosud nezastavěném území, které nejsou obsažené v závazné části ÚPnSÚ hl.m. Prahy (schváleného usnesením ZHMP č. 10/05 dne 9. 9. 1999, včetně následně schválených změn)
-  Zábor půdy pro rozvojové oblasti zeleně
-  Zábor půdy pro železniční tratě

ZÁBORY PUPFL

-  Zábor pozemků plnicích funkcí lesa pro Pražský okruh (SOKP)

Pozn.: Závazné jevy dopravní infrastruktury jsou vyjádřené ve výkresu č. 2 Výkres ploch a koridorů nadmístního významu - dopravní infrastruktura.

STAV DLE ROZSUDKŮ NEJVYŠŠÍHO SPRÁVNÍHO SOUDU ČR č.j. 8Ao 2/2010 - 644 ze dne 20. 5. 2010, č.j. 7Ao 7/2010 - 133 ze dne 27. 1. 2011, č.j. 6Ao 6/2010 - 103 ze dne 2. 2. 2011, č.j. 9Ao 4/2011 - 77 ze dne 8. 9. 2011 A DLE ROZSUDKU MĚSTSKÉHO SOUDU V PRAZE č.j. 10A 6/2013 - 103 -108 ze dne 22. 4. 2013

ZÚR HL. M. PRAHY - AKTUALIZACE Č. 1

POŘIZOVATEL: ODBOR ÚZEMNÍHO PLÁNU MHMP, JUNGMANNOVA 29/35, 111 21 PRAHA 1

PROJEKTANT: ÚTVAR ROZVOJE HL. M. PRAHY, VYŠEHRADSKÁ 57, 128 00 PRAHA 2

VÝKRES ZÁBORŮ ZPF A PUPFL

DATUM: 09/2013

MĚŘÍTKO: 1:100 000

ČÍSLO VÝKRESU: 07.8